

03			
02			
01			
REVIZE	POPIS	DATUM	PODPIS

OBJEDNATEL

MAGISTRÁT MĚSTA KARLOVY VARY
MOSKEVSKÁ 2035/21
361 20, KARLOVY VARY

Karlovy VARY°

SAGASTA s.r.o. SÍDLLO: NOVODVORSKÁ 1010/414, 142 00 PRAHA 4 IČ: 045 98 555 DIČ: CZ045 98 555		 SAGASTA		JTSK Bpv ČÍSLO SOUPRAVY	
ODPOVĚDNÝ PROJEKTANT	VYPRACOVAL	KONTROLA	HIP	ČÍSLO ZAKÁZKY 120 011 DOKUMENTACE PDPS MĚŘÍTKO DATUM 10/2020 POČET FORMÁTŮ	
ING. JAN FIŠER 	ING. JAN FIŠER 	ING. JANA BÁRTOVÁ, Ph.D. 	ING. VÍT HOZNOUR 		
OBSAH KARLOVY VARY, MOST U LETNÍHO KINA M21 - DEMOLICE A NOVOSTAVBA F - DOKLADOVÁ ČÁST				ČÁST ČÍSLO PŘÍLOHY F -	
NÁZEV PŘÍLOHY VYJÁDŘENÍ DOSS A VLASTNÍKŮ POZEMKŮ				DOKUMENTACI LZE UŽÍVAT POUZE VE SMYSLU PŘÍSLUŠNÉ SMLOUVY O DÍLO. VÝKRES, ČI JEHO ČÁST, MŮŽE BÝT KOPÍROVÁN NEBO JINÝM ZPŮSOBEM ROZŠÍŘOVÁN POUZE PO PŘEDCHOZÍM SOUHLASU SAGASTA s.r.o.	

Záplavové území Teplé povodňový model

**úsek soutok s Ohří – VD Březová
ř. km 0.000 až 8.255**

vodohospodářská studie – aktualizace 2008

Zpráva

původní studie:

Zpracoval:	Ing. Tomáš Pail	Povodí Ohře s. p.	pail@poh.cz
Spolupráce:	Ing. Zdeněk Klíma	Povodí Ohře s. p.	klima@poh.cz
	Ing. Jakub Krise	Vodní cesty, a. s.	krise@vodnicesty.cz

aktualizace 2008:

Zpracoval:	Ing. Zdeněk Klíma	Povodí Ohře, s. p.	klima@poh.cz
------------	-------------------	--------------------	--

Fotografie na titulní straně: pohled proti toku Teplé u hotelu Thermál, v pozadí Dvořákova lávka

Terezín, září 2008

POVODÍ OHŘE, státní podnik, Chomutov, odbor VR, pracoviště Terezín
Pražská 319, 411 55 Terezín

☎ 416707838, 416707811, 416782591 fax 416707812 e-mail klima@poh.cz

Fišer Jan

Od: Polach@poh.cz
Odesláno: 29. července 2019 6:26
Komu: Fišer Jan
Předmět: Odpověď: FW: 119049 Most u letního kina

Dobrý den,

novější údaje nemáme.

S pozdravem

Ing. David Polách, vedoucí oddělení hydrotechniky, ZVO

Povodí Ohře, státní podnik
Bezručova 4219, 430 03 Chomutov
tel. : +420 474 636 288
e-mail : polach@poh.cz
<http://www.poh.cz/>

Tato zpráva má pouze informativní charakter a není myšlena jako závazný návrh na uzavření smlouvy, podání nabídky či přijetí nabídky. Slouží pouze jako podklad pro případné následné právní jednání stran. Jakékoli právní jednání Povodí Ohře, státního podniku uvedené v předchozí větě musí být učiněno výhradně v písemné formě včetně podpisu oprávněné osoby.



S ohledem na životní prostředí zvažte prosím tisk této zprávy.
Před odesláním kontrolováno antivirovým systémem NOD32.

Od: Fišer Jan <Jan.Fiser@sagasta.cz>
Komu: "polach@poh.cz" <polach@poh.cz>
Kopie: Bártová Jana, Ing., Ph.D. <Jana.Bartova@sagasta.cz>
Datum: 26.07.2019 13:01
Předmět: FW: 119049 Most u letního kina

Dobrý den

Odkázal mě na Vás Ing. Tanarovski a mám následující dotaz:

zpracováváme dokumentaci DSP mostu přes Teplou u letního kina v Karlových Varech (tj. Most ke Kouzelnému městečku).

V příloze posílám údaje o průtocích a výšce hladin při povodních v úseku mostu (povodňový model), které jsme od obdrželi v r. 2016 při zpracování studie. Chtěl bych se Vás jen zeptat, zda jsou tyto údaje aktuální?

Předem děkuji za odpověď.

S pozdravem

Ing. Jan Fišer

Projektant



Novodvorská + 420 725 430 436
1010/14 jan.fiser@sagasta.cz
142 00 Praha 4 www.sagasta.cz
Czech Republic

Obsah tohoto e-mailu není nabídkou k uzavření, změně či ke zrušení smlouvy a má pouze nezávazný informativní charakter. K uzavření smlouvy může dojít pouze v listinné písemné formě a smlouva bude považována za uzavřenou až v případě, že se smluvní strany dohodnou na celém jejím obsahu, tedy na veškerých náležitostech, jež měly smluvní strany ve smlouvě ujednat, což oprávnění zástupci smluvních stran potvrdí tak, že ke smlouvě připojí svůj podpis.

„Společnost ELTODO, a.s. a ostatní společnosti koncernu ELTODO se zavazují jednat a přijímat taková opatření, aby nevzniklo důvodné podezření ze spáchání trestného činu či nedošlo k jeho spáchání, tedy tak, aby kterékoli ze smluvních stran (stran této emailové komunikace) nemohla být přičtena odpovědnost podle zákona č. 418/2011 Sb., o trestní odpovědnosti právnických osob a řízení proti nim, v platném znění, nebo nevznikla trestní odpovědnost jednajících osob podle zákona č. 40/2009 Sb., trestní zákoník, v platném znění. Společnost ELTODO, a.s. a ostatní společnosti koncernu ELTODO se zároveň řídí i zásadami stanovenými dokumentem ELTODO s názvem CRIMINAL COMPLIANCE PROGRAM – KODEX CCP (dále „Kodex CCP“), který je umístěn na www.eltodo.cz/koncern-eltodo/compliance. Smluvní strana (adresát tohoto emailu) je tímto seznámena s politikou společnosti ELTODO, a.s. a ostatních společností koncernu ELTODO a je povinna se vždy s aktuálním zněním Kodexu CCP seznámit.“[příloha Hamouz1.pdf odstraněna uživatelem David Polach/GR/Povodi_Ohre/CZ] [příloha Hamouz2.pdf odstraněna uživatelem David Polach/GR/Povodi_Ohre/CZ]

Objekt	Staničení nové	Označení profilu	Dno [m n.m.]	hladiny (konky)			hladiny ve výpoč. větších									
				Q5	Q20	Q100	Q5-K	Q5-L	Q5-P	Q20-K	Q20-L	Q20-P	Q100-K	Q100-L	Q100-P	
	[km]			[m n.m., BpV]						[m n.m., BpV]						
	5.530 PF042		391.15	393.07	393.28	393.38	393.07	392.90		393.28	392.90		393.38	392.90		
	5.477 PF043		390.25	392.78	392.99	393.09	392.78	392.90		392.99	392.90		393.09	392.90		
	5.411 PF044		390.75	392.59	392.78	392.87	392.59	392.90		392.78	392.90		392.87	392.90		
	5.356 PF045		390.65	392.34	392.54	392.63	392.34	392.90	391.44	392.54	392.90		392.63	392.90		391.44
	5.309 PF046		390.42	392.11	392.30	392.39	392.11	392.93	391.01	392.30	392.93		392.39	392.93		391.02
	5.246 PF047		389.99	391.76	391.95	392.04	391.76	392.94	390.47	391.95	392.94		392.04	392.94		390.47
	5.178 PF048		389.59	391.34	391.54	391.63	391.34	390.94	390.43	391.54	390.94		391.63	390.94		390.44
	5.114 PF049		389.09	390.94	391.15	391.25	390.94		--	391.15	--		391.25			--
	5.062 PF050		388.82	390.64	390.85	390.95	390.64		--	390.85			390.95			390.44
	5.011 PF051M		388.75	390.35	390.56	390.67	390.35		390.43	390.56		390.43	390.67			390.44
	4.978 PF052		387.97	390.11	390.33	390.44	390.11		390.43	390.33		390.43	390.44			
	4.790 PF053		387.83	389.60	389.81	389.92	389.60			389.81			389.92			
	4.726 PF054LN		387.28	389.29	389.51	389.61	389.29			389.51			389.61			
	4.725 PF054L		387.28	389.28	389.50	389.61	389.28			389.50			389.61			
	4.598 PF055		386.65	388.60	388.81	388.91	388.60			388.81			388.91			
	4.531 PF056		386.37	388.26	388.46	388.56	388.26			388.46			388.56			
	4.456 PF057		386.38	387.85	388.06	388.17	387.85			388.06			388.17			
	4.363 PF058LN		385.35	387.37	387.60	387.73	387.37			387.60			387.73			
	4.362 PF058L		385.35	387.36	387.60	387.72	387.36			387.60			387.72			
	4.269 PF059		384.97	386.95	387.19	387.32	386.95			387.19			387.32			
	4.185 PF060		384.04	386.64	386.88	387.01	386.64			386.88			387.01			
	4.096 PF061		384.20	386.44	386.67	386.79	386.44			386.67			386.79			
	4.012 PF062		383.90	386.18	386.41	386.54	386.18			386.41			386.54			
	3.946 PF063		384.10	385.97	386.19	386.31	385.97			386.19			386.31			
	3.855 PF064		383.72	385.65	385.87	385.99	385.65			385.87			385.99			
	3.790 PF065M		383.23	385.38	385.59	385.71	385.38			385.59			385.71			
	3.704 PF066		383.23	385.09	385.30	385.42	385.09			385.30			385.42			
	3.626 PF067		382.76	384.81	385.02	385.14	384.81			385.02			385.14			
	3.548 PF068		382.56	384.51	384.72	384.83	384.51			384.72			384.83			
	3.453 PF069		382.35	384.16	384.37	384.48	384.16			384.37			384.48			
	3.356 PF070		381.91	383.78	383.99	384.11	383.78			383.99			384.11			
	3.265 PF071		381.48	383.39	383.61	383.73	383.39			383.61			383.73			
	3.163 PF072MN		380.86	382.86	383.07	383.20	382.86			383.07			383.20			
	3.162 PF072M		380.86	382.85	383.07	383.19	382.85			383.07			383.19			
	3.153 PF072MP		380.84	382.82	383.03	383.16	382.82			383.03			383.16			
	3.102 PF073a		380.99	382.63	382.85	382.98	382.63			382.85			382.98			
	3.057 PF073MN		380.64	382.44	382.66	382.79	382.44			382.66			382.79			
	3.056 PF073M		380.64	382.42	382.66	382.79	382.42			382.66			382.79			
	3.046 PF073MP		380.57	382.36	382.62	382.75	382.36			382.62			382.75			
	2.944 PF074MN		379.90	382.03	382.27	382.41	382.03			382.27			382.41			
	2.943 PF074M		379.90	382.03	382.27	382.41	382.03			382.27			382.41			
	2.928 PF074MP		379.87	381.99	382.23	382.37	381.99			382.23			382.37			
	2.874 PF075		379.77	381.89	382.14	382.28	381.89			382.14			382.28			
	2.761 PF076MN		379.52	381.61	381.86	382.00	381.61			381.86			382.00			
	2.760 PF076M		379.52	381.61	381.85	381.99	381.61			381.85			381.99			
	2.751 PF076MP		379.50	381.58	381.83	381.97	381.58			381.83			381.97			
	2.670 PF077		379.30	381.34	381.58	381.72	381.34			381.58			381.72			

Karlový VARY

MMKV-62404/20

Místní korespondence		Zprac:
C.č.:		KOR
Došlo MM II.	28-05-2020	Došlo MM II.
Počet listů:	Počet příloh:	29-05-2020
Spis. znak:	Skart. znak:	Skart. číslo:

Magistrát města Karlovy Vary • Moskevská 21, 361 20 Karlovy Vary

ODBOR PAMÁTKOVÉ PÉČE, U Spořitelny 2, 361 20 Karlovy Vary



Odbor životního prostředí
U Spořitelny 2
360 01 Karlovy Vary

VÁŠ DOPIS ZNAČKY / ZE DNE

NAŠE ZNAČKA
286/OPP/19/Rie

VYŘIZUJE / LINKA
Ing. Riedlová/772

KARLOVY VARY
28.5.2020

VĚC: Vyjádření dotčeného orgánu k „Demolici a novostavbě mostu u letního kina, Most u letního kina M21, Karlovy Vary“.

Magistrát města Karlovy Vary, odbor památkové péče, pověřený výkonem státní správy na úseku památkové péče dle § 29 zákona č. 20/1987 Sb., o státní památkové péči, ve znění pozdějších předpisů, sděluje jako dotčený orgán:

Na základě svolaného místního šetření dne 27.5.2020 byla potvrzena nutnost kácení stromu č.5, 6, 7, které stojí v půdorysu budoucího mostu.

1. Náhradní výsadba lípy, strom č. 6 (*Tilia platyphyllos*) a strom č. 7 (*Tilia cordata*) - nové stromy by měly odclonit parkoviště, příp. rámovat vjezd/výjezd na/z parkoviště (viz stávající stav). Výsadba proběhne ve stejné lokalitě (pozemek p.p.č 823/3, 826, k.ú. Karlovy Vary).

2. Náhradní výsadba jírovec, strom č. 5 (*Aesculus hippocastanum*) - nový strom by se měl včlenit do historické aleje. Výsadba proběhne na stejných lokalitách parcely p.p.č. 787, 812, k.ú. Karlovy Vary.

MAGISTRÁT MĚSTA
KARLOVY VARY
(9)

Ing. Denisa Riedlová
odbor památkové péče

Na vědomí:

vlastní

Magistrát města Karlovy Vary, odbor rozvoje a investic – Ing. Daniel Riedl



SAGASTA s.r.o.
Miroslava Říhová
Novodvorská 1010/14
142 00 Praha

VÁS DOPIŠTE ZNAČKY / ZE DNE

NAŠE ZNAČKA
1759/OT/19VYŘIZUJE / LINKA
Soprová/1165KARLOVY VARY
10. 07. 2019

Karlovy Vary, Most u letního kina M21 – demolice a novostavba - podmínky o ochraně sítě veřejného osvětlení

Při realizaci plánovaných akcí dojde ke styku s naším podzemním zařízením.

Provádění zemních prací v blízkosti našeho podzemního zařízení **povolujeme za těchto podmínek:**

1. Křižování zemních prací a souběhy musí být provedeny **v souladu** dle ČSN 73 60 05.
2. Prováděcí organizace je povinna učinit veškerá opatření, aby nedošlo k poškození našeho zařízení stavebními pracemi, zejména tím, že zajistí:
 - a.) oznámení na odbor technický – veřejné osvětlení (dále je OT – VO) zahájení prací **15 dní předem**
 - b.) prokazatelně oznámí svým pracovníkům přítomnost zařízení veřejného osvětlení a světelně signalizačního zařízení a seznámí je s jeho polohou
 - c.) upozornění těchto pracovníků na dodržení nejvyšší opatrnosti v **ochranném pásmu** kabelu, které je **1m na každou stranu**. V tomto pásmu se nesmí používat nevhodná zařízení a mechanizace
 - d.) zabezpečení zařízení ve výkopu tak, aby nemohlo dojít k poškození prověšením nebo povrchovým poškozením
 - e.) **pozvání zástupce Dopravního podniku p.Kratochvíla - VO ke kontrole uložení a stavu kabelu před záhozem - zápis ve stavebním deníku**
 - f.) okamžité nahlášení poškození kabelu na Dopravní podnik a.s., R. Kratochvíl - 601 123 127

3. Provoz veřejného osvětlení nesmí být přerušen!!!

4. Součástí tohoto vyjádření je zakres sítě veřejného osvětlení pod č.166/VO/19 ze dne 10. 07. 2019 (přikládáme)

5. Vytýčení kabelů veřejného osvětlení zajišťuje fa. Dopravní podnik a.s., Roman Kratochvíl - telefonní číslo 601 123 127

6. Platnost tohoto vyjádření končí po dvou letech ode dne vystavení

Toto vyjádření nenahrazuje vyjádření technického odboru – správy komunikací.

S pozdravem

Ing. Eva Pavlasová
vedoucí technického odboru

MONT U LETNÍHO KINA

v prostoru vyznačeném na této situaci
se nachází podzemní - vzdušné vedení
veřejného osvětlení.

Zákres průběhu tohoto vedení je pouze
informativní - nutno vytyčit.

Magistrát města Karlovy Vary

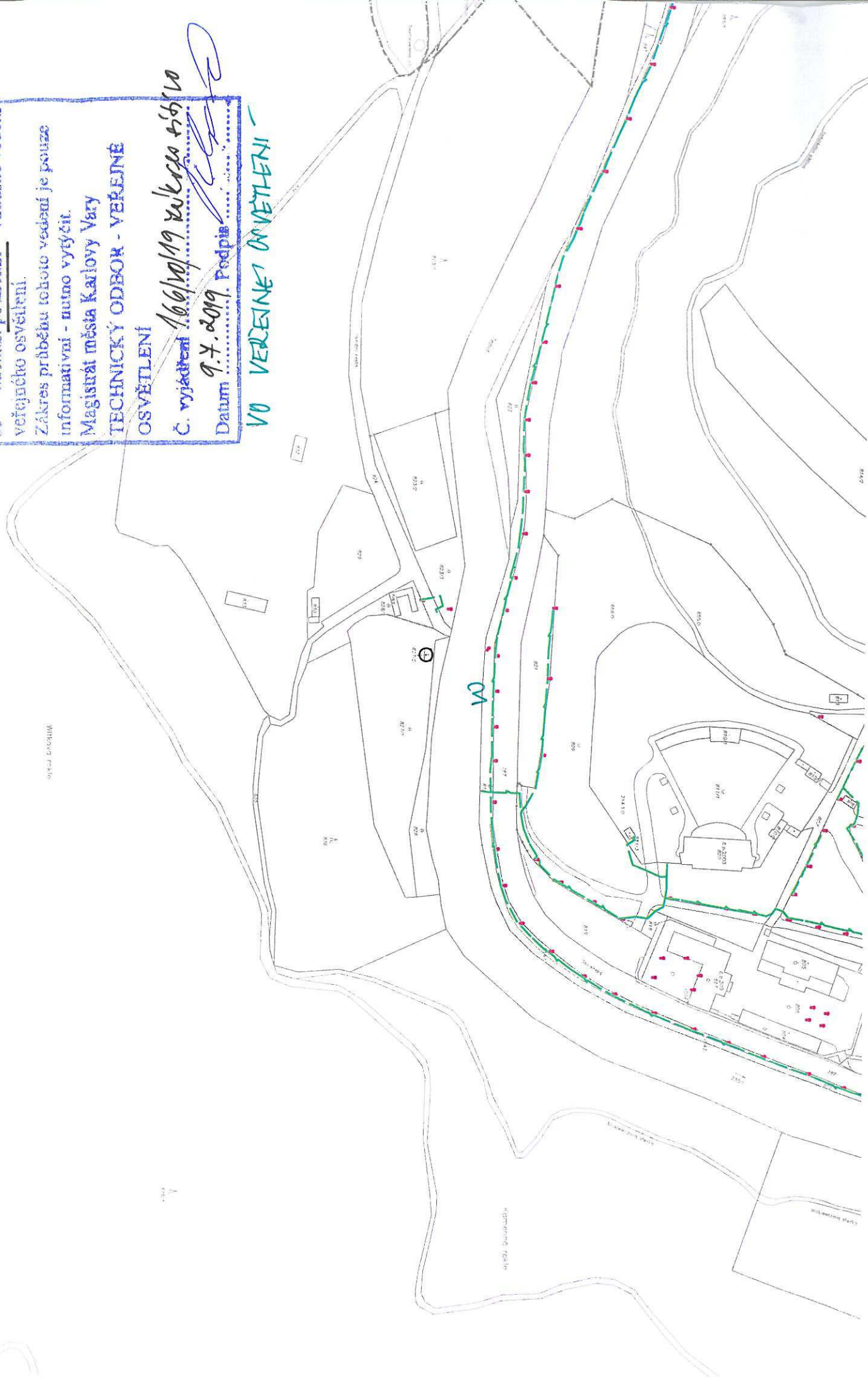
TECHNICKÝ ODBOR - VEŘEJNÉ

OSVĚTLENÍ

Č. vyjádření 166/10/19 ze dne 16.10.2019

Datum 9.7.2019. Podpis

VO VEŘEJNÉ OSVĚTLENÍ



Váš dopis zn.: 119 049/SG/VP/1130
Ze dne: 01.11.2019
Naše zn.: POH/51157/2019-2/032100

SAGASTA s. r. o.
Novodvorská 1010/414
142 00 Praha

Vyřizuje: Ing. Radek Sušienka
Tel.: 474 636 215
Mobil:
E-mail: susienka@poh.cz

Datum: 12.11.2019

„Most u Letního kina M21“, vodní tok Teplá, ř. km 3.790 dle SZÚ

K Vaší žádosti o vyjádření k výše uvedené akci ze dne 1. listopadu 2019, kterou jsme obdrželi dne 4. listopadu 2019, Vám sdělujeme naše stanovisko, které platí dva roky ode dne vydání.

I. Vyjádření z hlediska Národního plánu povodí Labe (NPP) a Plánu dílčího povodí Ohře, dolního Labe a ostatních přítoků Labe (PDP):

Z hlediska zájmů daných platným NPP a PDP (ustanovení § 24 a § 26 zákona č. 254/2001 Sb., o vodách a o změně některých zákonů, ve znění pozdějších předpisů) je uvedený záměr možný, protože lze předpokládat, že záměrem nedojde ke zhoršení chemického stavu a ekologického stavu dotčených útvarů povrchových vod a chemického a kvantitativního stavu útvarů podzemních vod, a že nebude znemožněno dosažení jejich dobrého stavu. Toto hodnocení vychází z posouzení souladu daného záměru s výše uvedenými platnými dokumenty.

S realizací výše uvedené akce souhlasíme za předpokladu dodržení následujících připomínek:

II. Stanovisko z hlediska správce povodí:

Z hlediska odtokových poměrů nemáme k předloženému návrhu připomínek.

1. Pro dobu stavby bude zpracován havarijní plán dle vyhlášky č. 450/2005 Sb., v platném znění, a povodňový plán dle TNV 75 2931. Tyto plány budou po výběru zhotovitele stavby předloženy Povodí Ohře, státní podnik, závodu Karlovy Vary (Horova 2017/12, 360 01, Karlovy Vary) k vyjádření, poté bude havarijní plán schválen příslušným vodoprávním úřadem a povodňový plán bude předložen příslušné obci k vyjádření. To vše ještě před zahájením stavebních prací.

Souřadnice X = 101 315, Y = 849 151.

III. Vyjádření z hlediska Povodí Ohře, státní podnik:

1. Stavba se dotýká pozemku p. č. 230/1 v k. ú. Karlovy Vary, ke kterému máme právo hospodařit. Do vydání povolení stavby bude vyřešeno užívání výše uvedeného pozemku (popřípadě hmotného majetku) po dobu stavby a budoucí majetkoprávní vypořádání stavbou trvale dotčených pozemků (popřípadě hmotného majetku). S Povodí Ohře, státní podnik, závodem Karlovy Vary (Hana Jetenská, tel.: 353 436 723) bude vyřešen způsob majetkoprávního vypořádání.
2. S navrženým převedením vody během stavby předběžně souhlasíme. Zásaditosti týkající se umístění štětovnic a jejich následné likvidace, napojení opevnění mostu na stávající konstrukce, zásahů do břehového porostu, úprav opevnění koryta pod mostem a návrhu mostního provizoria musí být kladně projednány s Povodí Ohře, státní podnik, provozem Karlovy Vary – Bc. Petr Štěrba, tel.: 606 757 564.
3. Přeložky inženýrských sítí nebudou zasahovat do průtočného profilu.
4. Napadávký do koryta Teplé budou neprodleně odstraněny na náklad investora stavby.
5. V případě, že budete trvat na návrhu záhozu koryta v patách svahů pod mostem, musí být zához opřen o stabilizační patku. V této věci spíše upřednostňujeme zához nahradit vhodnější (stabilnější) konstrukcí.
6. Žádná stavební objekty nepřevezme do majetku.

Povodí Ohře, státní podnik, neodpovídá za škody způsobené vodou včetně škod způsobených ledovými jevy.

Předmětem vyjádření je celková rekonstrukce mostu v ř. km 3,790 vodního toku Teplá v k. ú. Karlovy Vary. Stávající most včetně spodní stavby bude kompletně odstraněn. Navržena je nová železobetonová mostovka z předpjatého betonu, která bude uložena na železobetonových opěrách. Stabilitu opěr je navrženo vylepšit mikropilotami délky 7,5 m. Mostovka má mírně klenutý tvar. Spodní líc mostovky je umístěn 0,86 m nad hladinou při průtoku Q_{100} . Součástí stavby je přeložka inženýrských sítí, které jsou v současné době vedeny v mostovce. Nově budou uloženy pod novou mostovkou v prostoru mezi nosíky. Převedení vody během stavby je navrženo v provizorním korytě tvořené štětovnicemi. V březích pod mostem je navržen kamenný zához. Dno zůstává bez opevnění. Investorem akce je Magistrát města Karlovy Vary. HGR: ID 6112. ČHP: 1-13-02-0330-0-00. Vodní útvar: OHL_0460, Teplá od soutoku s tokem Pramenský potok po ústí do Ohře.



Ing. Václav Svejkovský
vedoucí odboru VR

Příloha
Podklady

Rozdělovník
POh, s. p., závod Karlovy Vary
POh, s. p., provoz Karlovy Vary
vlastní: 11-21/8598 800567 / 1013290

03	...		
02	...		
01	...		
REVIZE	POPIS	DATUM	PODPIS

OBJEDNATEL

MAGISTRÁT MĚSTA KARLOVY VARY
MOSKEVSKÁ 2035/21
361 20, KARLOVY VARY

SAGASTA s.r.o.

SÍDLLO: NOVODVORSKÁ 1010/414, 142 00 PRAHA 4
IČ: 045 98 555 DIČ: CZ045 98 555



SAGASTA

JTSK Bpv

ČÍSLO SOUPRAVY

ODPOVĚDNÝ PROJEKTANT

ING. JAN FIŠER

VYPRACOVAL

MIROSLAVA ŘÍHOVÁ

KONTROLA

ING. JANA BÁRTOVÁ, Ph.D.

HIP

ING. VÍT HOZNOUR

OBSAH

KARLOVY VARY, MOST U LETNÍHO KINA M21 - DEMOLICE A NOVOSTAVBA
F - DOKLADOVÁ ČÁST

ČÍSLO ZAKÁZKY 119 049

DOKUMENTACE DÚR/DSP

MĚŘÍTKO

DATUM 2019

POČET FORMÁTŮ

NÁZEV PŘÍLOHY

ZÁBOROVÝ ELABORÁT

ČÁST

F

ČÍSLO PŘÍLOHY

5

DOKUMENTACI LZE UŽÍVAT POUZE VE SMYSLU PŘÍSLUŠNÉ SMLOUVY O DÍLO. VÝKRES, ČI JEHO ČÁST, MŮŽE BÝT KOPIROVÁN NEBO JINÝM ZPŮSOBEM ROZŠÍŘOVÁN POUZE PO PŘEDCHOZÍM SOUHLASU SAGASTA s.r.o.



**Sagasta s.r.o.
Novodvorská 1010/14
142 00 Praha 4**

VÁŠ DOPIS ZNAČKY / ZEDNE

119049/SG/VP/1123/1.11.2019

NAŠE ZNAČKA

20340/OD/19

VYŘÍZUJE / LINKA

Schmid / 133

KARLOVY VARY

8.11.2019

S D Ě L E N Í stanoviska – k projektové dokumentaci pro stavební povolení

Magistrát města Karlovy Vary, odbor dopravy jako příslušný silniční správní úřad ve věcech silnic II. a III. Třídy, místních komunikací a veřejně přístupných účelových komunikací, podle ustanovení § 40 odst. 4 písm. a) a odst. 5 písm. b) zákona č. 13/1997 Sb., o pozemních komunikacích, ve znění pozdějších předpisů, (dále jen zák. o pozemních komunikacích) a podle ustanovení § 10 a § 11 odst. 1 písm. b) zákona č. 500/2004 Sb. správního řádu, ve znění pozdějších předpisů, vám sděluje:

Stavba: „**Most u Letního kina M21**“, se dle dokumentace zpracované firmou SAGASTA s.r.o., IČ 04598555, Novodvorská 1010/414, 142 00 Praha, datum 2019, č.zak. 119049, dotkne místních komunikací na p.p.č. 824 a 787, v k.ú. Karlovy Vary, v obci Karlovy Vary, ulic Slovenská, Okružní cesta, Most k parkovišti u Letního kina a pozemní komunikace na p.p.č. 827/1, v k.ú. Karlovy Vary, v obci Karlovy Vary za účelem rekonstrukce mostu a úpravu vozovky před a za mostem. Stavbou dojde k přeložení inženýrských sítí.

Samotná realizace musí být provedena bez uzavírky ulice Slovenská a dopravně inženýrské opatření bude nastaveno tak, aby byl zajištěn provoz na místní komunikaci, ulice Slovenská včetně autobusové dopravy.

Realizací stavby nesmí dojít k přerušení dopravní obslužnosti sousedních nemovitostí.

V stavebním úseku musí být zajištěn volný přístup ke všem ovládacím prvkům zařízení na inženýrských sítích, včetně přístupu a příjezdu k objektům složkám IZS v zásahu.

V stavebním úseku je nutno zajistit bezpečnou trasu pro chodce k sousedním nemovitostem.

Pro zrušení nebo umístění nových inženýrských sítí a jiných nadzemních nebo podzemních vedení všeho druhu v silničním pozemku, na něm nebo na mostních objektech, musí mít stavebník před vydáním povolení dle stavebního zákona na výše uvedenou stavbu, povolení dle ustanovení § 25 odst. 6 písm. d) zák. o pozemních komunikacích, o které je třeba požádat Magistrát města Karlovy Vary, odbor dopravy. Rozhodnutí ve smyslu ustanovení § 25 zák. o pozemních komunikacích, bude dle ustanovení § 149 zákona č. 500/2004 Sb. správního řádu závazným stanoviskem.

Pro úpravy, nebo zřízení nových připojení sousedních nemovitostí, pozemních komunikací (mostu), ve smyslu ustanovení § 10 zák. o pozemních komunikacích, musí mít stavebník před vydáním povolení dle stavebního zákona na výše uvedenou stavbu povolení. Rozhodnutí je v souladu s ustanovení § 10 zák. o pozemních komunikacích a dle § 149 zákona č. 500/2004 Sb. správního řádu závazným stanoviskem.

Stavební úpravy na místních komunikacích, které budou součástí povolených připojení k místním komunikacím budou realizovány na náklady investora.

Místní komunikace nesmí být využívány pro technologické potřeby stavby mimo rozsah povolených zvláštním užíváním místních komunikací. Jakékoliv dotčení místních komunikací – zábory, výkopové práce, atd. podléhají povolení, ve smyslu ustanovení § 25 zák. o pozemních komunikacích.

Změnu místní, nebo přechodné úpravy provozu stanovuje ve smyslu ustanovení § 77 a § 124 odst. 6

zákona č. 361/2000 Sb., o provozu na pozemních komunikacích a o změnách některých zákonů, ve znění pozdějších předpisů a v souladu s ustanovením § 171 zákona č. 500/2004 Sb., správní řád, ve znění pozdějších předpisů (dále jen „správní řád“) jako příslušný silniční správní Magistrát města Karlovy Vary, odbor dopravy.

V případě omezení obecného užívání pozemní komunikace požádá zhotovitel nejpozději 30 dní před požadovaným uzavřením komunikace o povolení uzavírky pozemní komunikace ve smyslu ustanovení § 24 zák. o pozemních komunikacích, a ustanovení § 39 vyhlášky č. 104/1997 Sb., kterou se provádí zákon o pozemních komunikacích a o stanovení přechodné úpravy provozu na pozemních komunikacích, ve smyslu ustanovení § 77 zákona č. 361/2000 Sb. o provozu na pozemních komunikacích.

Stavbou a staveništní dopravou je zakázáno znečišťovat nebo poškozovat pozemní komunikace a jejich součásti a příslušenství, ve smyslu ustanovení § 19 a 28 zák. o pozemních komunikacích.

Pokud by při stavbě byla způsobena závada ve sjízdnosti nebo schůdnosti pozemní komunikace, kterou nelze neprodleně odstranit, je dle § 28 zák. o pozemních komunikacích ten, komu povinnost k odstranění znečištění, popřípadě k úhradě nákladů na odstranění poškození náleží, povinen místo alespoň provizorním způsobem neprodleně označit a závadu oznámit vlastníkově pozemní komunikace.

O stanovisko z hlediska vlastníka místních komunikací je třeba žádat Statutární město Karlovy Vary, zastoupené odborem technickým, pokud nebylo již požádáno.

O stanovisko z hlediska plynulosti a bezpečnosti provozu na pozemních komunikacích je třeba zažádat Policii ČR KŘP Karlovarského kraje DI Karlovy Vary.

otisk úředního razítka

Mgr. Lenka K ů s o v á
vedoucí odboru dopravy

počet listů dokumentu: 1/2
počet příloh: 1
počet listů příloh: PD

KRAJSKÁ HYGIENICKÁ STANICE KARLOVARSKÉHO KRAJE SE SÍDLEM V KARLOVÝCH VARECH

adresa: Závodní 360/94, 36021 Karlovy Vary, tel:355 328 311, e-mail:sekretariat@khskv.cz, ID:t3jai32



DOŠLO DNE:
11-11-2019
50001ODD1900719

Váš dopis zn:

Ze dne: 01.11.2019

Č.j: KHSKV12420/2019/HOK/Jes-S10

Vyřizuje: I. Jesenská

Telefon: 355328343

E-mail: iva.jesenska@khskv.cz

Datum: 05.11.2019

SAGASTA, projekční, inž. a
konzultační společnost
Novodvorská 1010/14
142 00 Praha 4 - Lhotka

Most u letního kina M21, k. ú. Karlovy Vary

Stavebník: Statutární město Karlovy Vary, Moskevská 2035/21, Karlovy Vary, IČO: 002 54 657

Zástupce stavebníka: SAGASTA s.r.o. se sídlem Novohradská 1010/14, 142 00 Praha 4 – Lhotka, IČO: 045 98 555 (dále jen „zástupce stavebníka“)

Na základě žádosti zástupce stavebníka posoudila Krajská hygienická stanice Karlovarského kraje se sídlem v Karlových Varech (dále jen „KHS KK“) uvedenou dokumentaci pro společné územní a stavební řízení **Most u letního kina M21, k. ú. Karlovy Vary**.

Po posouzení z hlediska požadavků ochrany veřejného zdraví konstatuje KHS KK, že předloženou dokumentací nejsou dotčeny zájmy chráněné orgánem ochrany veřejného zdraví. Z tohoto důvodu není KHS KK v řízení dotčeným orgánem a ve věci **stanovisko** ve smyslu § 4 zákona č.183/2006 Sb., o územním plánování a stavebním řádu (stavební zákon), ve znění pozdějších předpisů **nevydává**.

Dopisem doručeným dne 01.11.2019 požádal zástupce stavebníka o stanovisko k výše uvedené dokumentaci pro společné územní a stavební řízení.

Předmětem dokumentace je rekonstrukce mostu u letního kina M21 v intravilánu města Karlovy Vary a související úprava vozovky pod mostem a za mostem. Stavba je v souladu s územním plánem města Karlovy Vary.

v z.

Krajská hygienická stanice Karlovarského kraje
se sídlem v Karlových Varech
Závodní 94, 360 21 Karlovy Vary
oddělení hygieny obecné a komunální
Karlovy Vary

Ing. Helena Vrbická

vedoucí oddělení hygieny obecné a komunální Karlovy Vary

Kopie odd. HOK K.Vary

Příloha 1x PD+CD



Lukáš Man
Tel.: 702219897
Email: lukas.man@sagasta.cz

Váš dopis značky/Ze dne

Naše značka

Vyřizuje/Linka
Ing. Daniel Mašek
602106658

V Otovicích dne:
4.11.2018

Věc: Žádost o vydání stanoviska k dokumentaci pro stavební povolení na Stavbu „Most u letního kina M21“

Z důvodu, že nejsme vlastníci, ani správci dotčených pozemků, či komunikací nemůžeme k výše uvedené Stavbě zaujmout stanovisko.

Obraťte se prosím na správce komunikací.

Děkuji za pochopení
Ing. Daniel Mašek
Vedoucí oddělení hospodářské správy

Údržba silnic Karlovarského kraje, a.s.
Otoovice
Na Vlečce 177, PSČ 360 01
IČ: 26402068

Údržba silnic Karlovarského kraje, a. s. • Na Vlečce 177, 360 01 Otoovice

Držitel certifikátů solventnosti, systému managementu kvality, environmentu a bezpečnosti a ochrany zdraví při práci podle
ČSN EN ISO 9001:2009, ČSN EN ISO 14001:2005 a ČSN OHSAS 18001:2008

Telefon: 353 504 211
Fax: 353 504 238
E-mail: podatelna@uskk.cz
www.uskk.cz

Bankovní spojení:
Komerční banka, a.s., Pobočka Karlovy Vary,
č.ú.: 35-62890302070100

OR: Krajský soud v Plzni, oddíl B, vložka 1197
IČ: 26402068
DIČ: CZ26402068



**Údržba silnic Karlovarského kraje
Na Vlečce 177
Otovice
360 01**

č.j. 119 049/SG/VP/1129

Vyřizuje: Lukáš Man
tel.: 702 219 897
email: lukas.man@sagasta.cz

V Praze dne 1.11.2019

**Věc: Žádost o vydání stanoviska k dokumentaci pro stavební povolení na
Stavbu „Most u Letního kina M21“**


Tímto Vás žádáme o vydání stanoviska k dokumentaci pro stavební řízení z hlediska dotčení Vašich zájmů pro výše uvedenou stavbu.

Stavebník: Statutární město Karlovy Vary, Moskevská 2035/21, Karlovy Vary

Stavba se nachází na katastrálním území Karlovy Vary (663433)

Děkuji,

S pozdravem

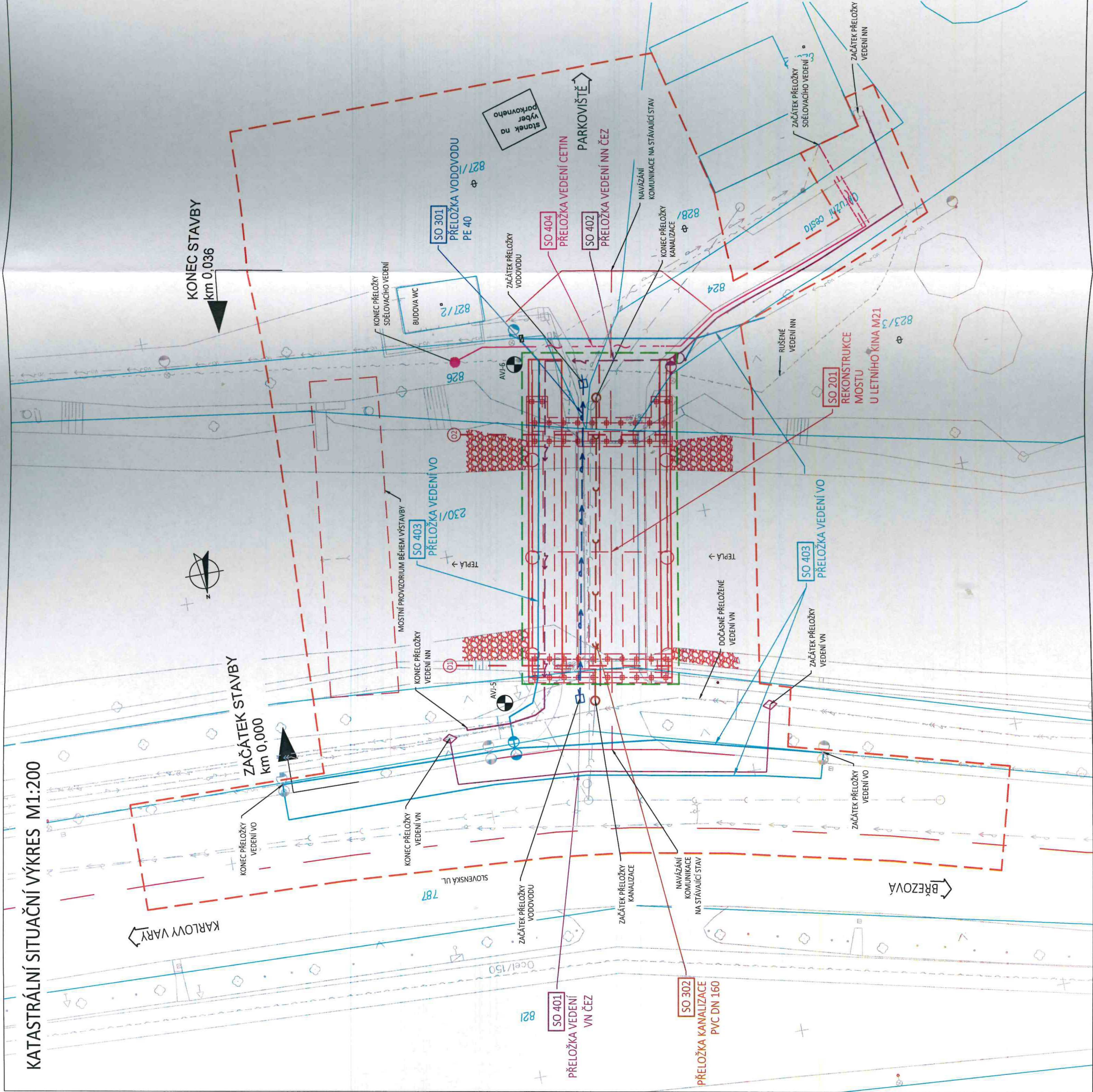

Lukáš Man

Přílohy:

- Koordinační situace stavby
- Průvodní zpráva
- Technická zpráva
- Záborový elaborát
- Dendrologický průzkum
- Situační výkres širších vztahů
- Plná moc

DOKUMENTACI ZE IŽÍVAT POI TE VE SLAVSTI I IŘISI I ŘIŠNÉ SAMI CHYNO O NI O VÝDES. ŽI IESHO ŽÁST MŮŽE BÝT KODIROVÁN NEBO IINŮM TRÍSKOBEM ROZŠÍROVÁN POI TE DO DŘEDCHOZÍM SOUHLASU SAGASTA S.R.O.

KATASTRÁLNÍ SITUAČNÍ VÝKRES M1:200



REVIZE	POPIS	DATUM	PODPIS
03
02
01

SEZNAM SO:

- SO 001 BOURACÍ PRÁCE STÁVAJÍCÍHO MOSTU
- SO 191 DOPRAVNÍ INŽENÝRSKÁ OPATŘENÍ
- SO 201 REKONSTRUKCE MOSTU U LETNÍHO KINA M21
- SO 301 PŘELOŽKA VODOVODU
- SO 302 PŘELOŽKA KANALIZACE
- SO 401 PŘELOŽKA VEDENÍ VN ČEZ
- SO 402 PŘELOŽKA VEDENÍ NN ČEZ
- SO 403 PŘELOŽKA VEDENÍ VO
- SO 404 PŘELOŽKA VEDENÍ CETIN

STÁVAJÍCÍ INŽENÝRSKÉ SÍTĚ:

- VEDENÍ VN PODZEMNÍ - Čez Distribuce
- VEDENÍ VN PODZEMNÍ - Čez Distribuce
- SOŠL. NADZEMNÍ - Čezin
- VODOVOD - VAK KV a.s.
- KANALIZACE - VAK KV a.s.
- VEŘEJNÉ OSVĚTLENÍ - Město Karlovy Vary

NOVÉ PŘELOŽKY SÍTÍ:

- VEDENÍ NN PODZEMNÍ - Čez Distribuce
- VEDENÍ VN PODZEMNÍ - Čez Distribuce
- SOŠL. NADZEMNÍ - Čezin
- VODOVOD - VAK KV a.s.
- KANALIZACE - VAK KV a.s.
- VEŘEJNÉ OSVĚTLENÍ - Město Karlovy Vary

Karlovy VARY

OBEDNATEL
MAGISTRÁT MĚSTA KARLOVY VARY
MOSKEVSKÁ 2035/21
361 20, KARLOVY VARY

SAGASTA s.r.o.		SAGASTA		JTSK		BPV	
SÍDLO: NOVOVOSKÁ 1010/414, 142 00 PRAHA 4 IČ: 045 98 555		ING. JANA BARTOVÁ, Ph.D.		ČÍSLO SOUPRAVY		ČÍSLO ZAKÁZKY	
OPOVĚDĚNÝ PROJEKTANT ING. JAN FÉŠER		VYPRACOVAL MIROSLAVA BŘHOVA		KONTROLA ING. VÍT HOZINOUR		DOKUMENTACE	
OBSAH		REKONSTRUKCE MOSTU U LETNÍHO KINA M21 - DEMOLICE A NOVOSTAVBA		ČÍSLO PŘÍLOHY		119 049	
		C - SITUAČNÍ VÝKRESY		ČÍSLO PŘÍLOHY		DUR/DSP	
				ČÍSLO PŘÍLOHY		1:200	
				ČÍSLO PŘÍLOHY		2019	
				ČÍSLO PŘÍLOHY		A4 x 3	
				ČÍSLO PŘÍLOHY		C	
				ČÍSLO PŘÍLOHY		2	

DOKUMENTACE LZE UŽÍVAT POUZE VE SMERU PŘEDLOŽENÉHO SLOVU O BIL. VÝKRES. ČÍ JEHO ČÁST. MÁŽE BÝT OPROVNÁN KERO JINÝM ZPŮSOBEM ROZŠŘOVÁNÍ POUZE PO PŘEDCHOZÍM SOUHLASÍ SAGASTA s.r.o.

**PLNÁ MOC****Statutární město Karlovy Vary**

se sídlem: Moskevská 2035/21, 361 20 Karlovy Vary
IČO: 002 54 657
zastoupeno: Ing. Andreou Pfeffer Ferklovou, MBA, primátorkou města
(dále jen „zmocnitel“)

SAGASTA s.r.o.

s místem podnikání: Novohradská 1010/14, 142 00 Praha 4 - Lhotka
IČO: 045 98 555
zapsaná u Městského soudu v Praze pod sp. zn. C 250116
(dále jen „zmocněnec“)

Zmocnitel tímto uděluje zmocněnci plnou moc ke všem právním jednáním vůči všem fyzickým i právnickým osobám, dotčeným orgánům a organizacím veřejné správy, zúčastněným veřejnoprávního projednávání, projektové přípravy a získání společného povolení, vč. inženýrské činnosti ve věci akce (stavby): „**Karlovy Vary, Most u letního kina M21 – demolice a novostavba**“.

Tuto plnou moc uděluje zmocnitel zmocněnci zejména k podávání návrhů, vyjádření a stanovisek, přijímání listin, přijímání a poskytování plnění jakéhokoliv druhu, podávání opravných prostředků a vzdání se práva k podání opravného prostředku, a dále ke všem právním jednáním, a to jak písemným, tak i ústním, která bude třeba učinit v souvislosti s akcí „**Karlovy Vary, Most u letního kina M21 – demolice a novostavba**“.

Zmocněnec není oprávněn uzavírat za zmocnitele smlouvy, byť by souvisely s akcí „**Karlovy Vary, Most u letního kina M21 – demolice a novostavba**“. Zmocněnec je oprávněn udělit další plnou moc v rozsahu této plné moci třetí osobě. Pokud tak zmocněnec učiní, informuje bez zbytečného odkladu zmocnitele.

Zmocnitel uděluje plnou moc zmocněnci do **30.6.2020**

V Karlových Varech dne: 26. 7. 2019

Statutární město Karlovy Vary

Ing. Andrea Pfeffer Ferklová, MBA, primátorka města

Zmocnění přijímám:

SAGASTA s.r.o.

Ing. Jiří Čurda, jednatel

TELEFON
353 151 111

ISDS
a89bwi8
e-podatelna: posta@mmkv.cz

FAX
353 151 400

BANKOVNÍ SPOJENÍ
Čs. spořitelna, a.s. Karlovy Vary
č. ú. 0800424389/0800

IČO
002 54 657

03	...		
02	...		
01	...		
REVIZE	POPIS	DATUM	PODPIS

OBJEDNATEL

MAGISTRÁT MĚSTA KARLOVY VARY
MOSKEVSKÁ 2035/21
361 20, KARLOVY VARY

SAGASTA s.r.o. SÍDLLO: NOVODVORSKÁ 1010/414, 142 00 PRAHA 4 IČ: 045 98 555 DIČ: CZ045 98 555		 SAGASTA		JTSK Bpv ČÍSLO SOUPRAVY	
ODPOVĚDNÝ PROJEKTANT	VYPRACOVAL	KONTROLA	HIP		
ING. JAN FIŠER 	MIROSLAVA ŘÍHOVÁ 	ING. JANA BÁRTOVÁ, Ph.D. 	ING. VÍT HOZNOUR 		
OBSAH KARLOVY VARY, MOST U LETNÍHO KINA M21 - DEMOLICE A NOVOSTAVBA F - DOKLADOVÁ ČÁST				ČÍSLO ZAKÁZKY 119 049 DOKUMENTACE DÚR/DSP MĚŘÍTKO DATUM 2019 POČET FORMÁTŮ	
NÁZEV PŘÍLOHY ZÁBOROVÝ ELABORÁT				ČÁST F	ČÍSLO PŘÍLOHY 5

DOKUMENTACI LZE UŽÍVAT POUZE VE SMYSLU PŘÍSLUŠNÉ SMLOUVY O DÍLO. VÝKRES, ČI JEHO ČÁST, MŮŽE BÝT KOPÍROVÁN NEBO JINÝM ZPŮSOBEM ROZŠÍŘOVÁN POUZE PO PŘEDCHOZÍM SOUHLASU SAGASTA s.r.o.

OBSAH

1.	IDENTIFIKAČNÍ ÚDAJE	2
•	Údaje o stavbě	2
2.	ROZSAH ŘEŠENÍ	3
3.	PODKLADY	3
4.	PŘÍLOHY	3
•	Tabulky záborů.....	3
•	Situace.....	3

1. IDENTIFIKAČNÍ ÚDAJE

- Údaje o stavbě

a) Označení stavby

Název stavby:	Karlovy Vary, Most u letního kina M21 - demolice a novostavba
Název mostu:	Most u letního kina M21
Kraj:	Karlovarský kraj
Okres:	Karlovy Vary
Obec:	Karlovy Vary [554961]
Katastrální území:	Karlovy Vary [663433]

b) Investor, objednatel stavby

Název investora:	Statutární město Karlovy Vary
Adresa:	Moskevská 2035/21, Karlovy Vary,
IČO:	002 54 657
DIČ:	CZ00254657
Uvažovaný správce:	Statutární město Karlovy Vary

c) Projektant

Název:	Sagasta s.r.o.
Adresa:	Novodvorská 1010/14, 142 00 Praha 4
IČ:	045 98 555
DIČ:	CZ04598555
Hlavní inženýr projektu:	Ing. Vít Hoznour (autorizace č. 0010310)

2. ROZSAH ŘEŠENÍ

Záborový elaborát je podkladem pro majetkoprávní vypořádání s vlastníky pozemků, které jsou dotčené stavbou. Stavba zasahuje do katastrálních území Karlovy Vary.

Pozemky jsou uspořádány v tabulkách podle trvalého záboru a dočasného záboru.

Jedná se o rekonstrukci mostu u letního kina M21 v intravilánu města Karlovy Vary a související úpravu vozovky před mostem a za mostem. Stávající nosná konstrukce mostu vykazuje značné závady a nevyhovující zatížitelnost. Most převádí místní komunikaci z ulice Slovenská na parkoviště autobusů KOME přes řeku Teplou. Most se nachází v turisticky zajímavé oblasti CHKO Slavkovský les a po mostě vedou turistické trasy a cyklostezky. Území je převážně zalesněné s řídkou zástavbou, dopravní a technickou infrastrukturou pro využívání a ob-sluhu turistické oblasti.

3. PODKLADY

Podkladem pro zpracování majetkoprávní části je digitální katastrální mapa, k.ú. Karlovy Vary od Karlovarského kraje. Aktuálnost mapového podkladu byla ověřena pomocí mapové služby WMS Zeměměřického úřadu (porovnání s aktuálním rastrem). Tabulky byly zpracovány pomocí služby ČÚZK - Nahlížení do KN.

4. PŘÍLOHY

- Tabulky záborů
- Situace

Praha, Červenec 2019

Miroslava Říhová
Sagasta, s.r.o.

okres : *Karlovy Vary*
 obec : *Karlovy Vary*
 kat. území : *Karlovy Vary*

SEZNAM LV S UVEDENÍM VLASTNÍKŮ DOTČENÝCH NEMOVITOSTÍ

LV	VLASTNÍK			TRVALÝ ZÁBOR (m ²)	DOČASNÝ ZÁBOR DO 1 ROKU (m ²)
	Parc. číslo dle KN	Výměra dle KN	druh pozemku		
1	Statutární město Karlovy Vary, Moskevská 2035/21, 36001 Karlovy Vary				
	812	3856	<i>ostatní plocha</i>	11	178
	826	802	<i>ostatní plocha</i>	20	103
	827/1	3838	<i>ostatní plocha</i>	10	582
	824	2350	<i>ostatní plocha</i>	30	124
	823/3	1160	<i>ostatní plocha</i>	8	43
	787	16473	<i>ostatní plocha</i>		541
	828/1	570	<i>ostatní plocha</i>		104
500	Povodí Ohře, státní podnik, Bezručova 4219, 43003 Chomutov				
	230/1	77095	<i>vodní plocha</i>	218	470
			celkem	297	2145

SEZNAM POŽADOVANÝCH NEMOVITOSTÍ A JEJICH ČÁSTÍ - TRVALÝ ZÁBOR

Údaje z katastru nemovitostí

okres : *Karlovy Vary*
 obec : *Karlovy Vary*
 kat. území : *Karlovy Vary*

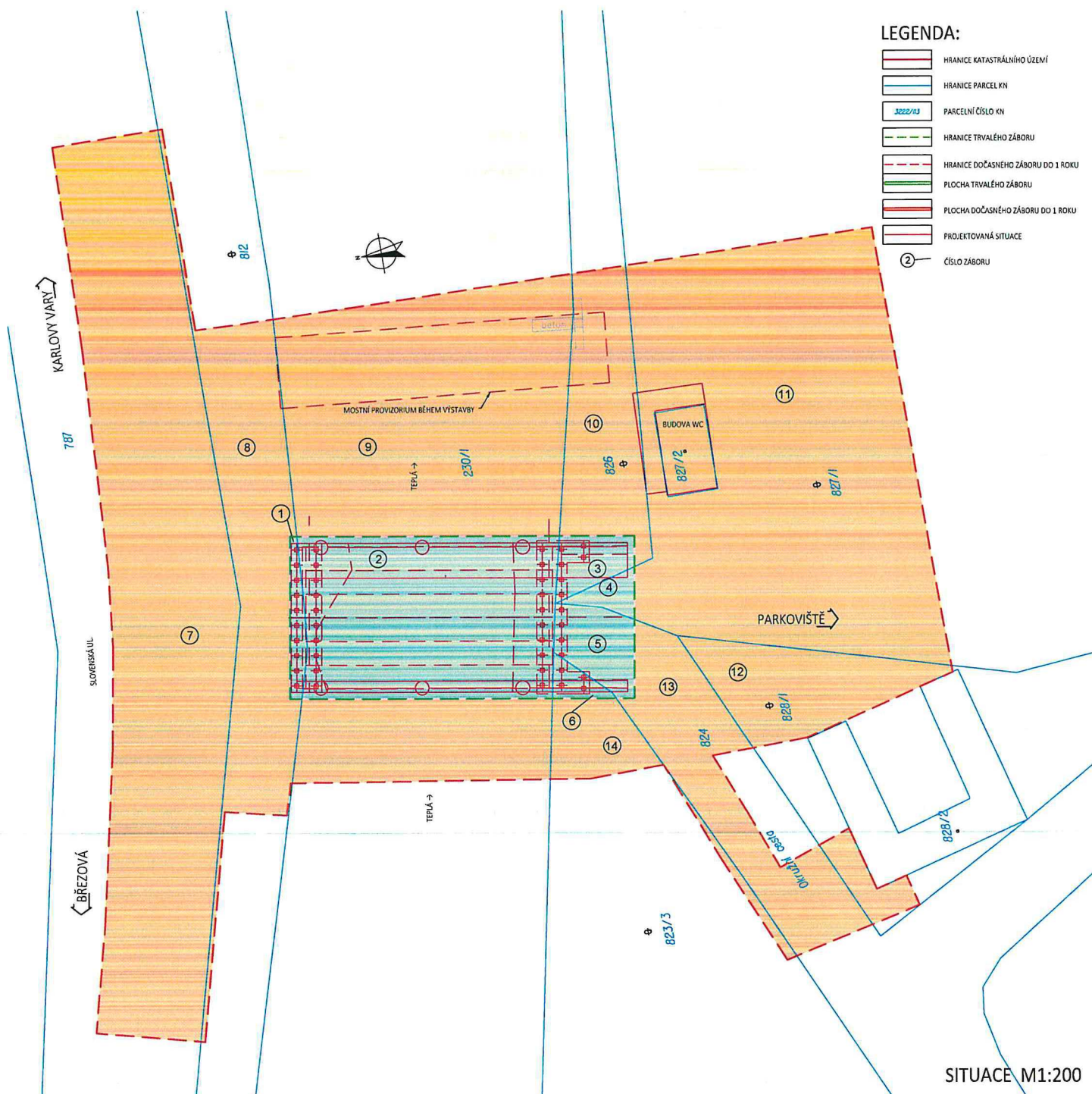
číslo záboru	číslo parcely	výměra (m ²)	druh pozemku	ochrana	BPEJ	využití	LV	trvalý zábor (m ²)	Jméno a adresa vlastníka
1	812	3856	ostatní plocha			neplodná půda	1	11	Statutární město Karlovy Vary, Moskevská 2035/21, 36001 Karlovy Vary
2	230/1	77095	vodní plocha			koryto vodního toku	500	218	Povodí Ohře, státní podnik, Bezručova 4219, 43003 Chomutov
3	826	802	ostatní plocha			neplodná půda	1	20	Statutární město Karlovy Vary, Moskevská 2035/21, 36001 Karlovy Vary
4	827/1	3838	ostatní plocha			neplodná půda	1	10	Statutární město Karlovy Vary, Moskevská 2035/21, 36001 Karlovy Vary
5	824	2350	ostatní plocha			ostatní komunikace	1	30	Statutární město Karlovy Vary, Moskevská 2035/21, 36001 Karlovy Vary
6	823/3	1160	ostatní plocha			neplodná půda	1	8	Statutární město Karlovy Vary, Moskevská 2035/21, 36001 Karlovy Vary
								297	

SEZNAM POŽADOVANÝCH NEMOVITOSTÍ A JEJICH ČÁSTÍ - DOČASNÝ ZÁBOR DO 1 ROKU

Údaje z katastru nemovitostí

okres : *Karlovy Vary*
 obec : *Karlovy Vary*
 kat. území : *Karlovy Vary*

číslo záboru	číslo parcely	výměra (m ²)	druh pozemku	ochrana	BPEJ	využití	LV	trvalý zábor (m ²)	Jméno a adresa vlastníka
7	787	16473	ostatní plocha			silnice	1	541	Statutární město Karlovy Vary, Moskevská 2035/21, 36001 Karlovy Vary
8	812	3856	ostatní plocha			nepločná půda	1	178	Statutární město Karlovy Vary, Moskevská 2035/21, 36001 Karlovy Vary
9	230/1	77095	vodní plocha			koryto vodního toku	500	470	Povodí Ohře, státní podnik, Bezručova 4219, 43003 Chomutov
10	826	802	ostatní plocha			nepločná půda	1	103	Statutární město Karlovy Vary, Moskevská 2035/21, 36001 Karlovy Vary
11	827/1	3838	ostatní plocha			nepločná půda	1	582	Statutární město Karlovy Vary, Moskevská 2035/21, 36001 Karlovy Vary
12	828/1	570	ostatní plocha			nepločná půda	1	104	Statutární město Karlovy Vary, Moskevská 2035/21, 36001 Karlovy Vary
13	824	2350	ostatní plocha			ostatní komunikace	1	124	Statutární město Karlovy Vary, Moskevská 2035/21, 36001 Karlovy Vary
14	823/3	1160	ostatní plocha			nepločná půda	1	43	Statutární město Karlovy Vary, Moskevská 2035/21, 36001 Karlovy Vary
								2145	



SITUACE M1:200

**Karlovy Vary, Most u
letního kina M21 -
demolice a novostavba**

Dendrologický průzkum

Brandýs nad Labem 07/2019

Obsah složky:

A: Identifikace stavby

B: Technická zpráva

Vstupní zadání a zdroje dat

Vlastnosti území

Vlastnosti dřevin

Souhrn

Tabulka inventarizace dřevin

Latinsko český slovníček nalezených dřevin

Legenda inventarizačních tabulek

C: přílohy

mapa:

Situace M 1:500

generální projektant:

Sagasta s.r.o.

Novodvorská 1010/14, 142 00 Praha 4

HIP:

Ing. Vít Hoznour.

**Karlovy Vary, Most u letního
kina M21**

- demolice a novostavba

Dendrologický průzkum

Brandýs nad Labem

07/2019

A: Identifikace projektu

Název stavby:	Karlovy Vary, Most u letního kina M21 - demolice a novostavba
Místo stavby:	Obec: Karlovy Vary [554961] Katastrální území: Karlovy Vary [663433]
Charakter stavby:	demolice a novostavba
Investor stavby:	Statutární město Karlovy Vary Moskevská 2035/21, Karlovy Vary, IČO: 002 54 657 DIČ: CZ00254657
Uvažovaný správce	Statutární město Karlovy Vary
Generální projektant:	Sagasta s.r.o. Novodvorská 1010/14, 142 00 Praha 4 IČO: 045 98 555 DIČ: CZ04598555
HIP:	Ing. Vít Hoznour (autorizace č. 0010310)
Část:	Dendrologický průzkum
Zpracovatel části:	Datura – atelier... Ing. Tomáš Pilař Prokopa Velikého 504 Brandýs nad Labem 250 01
Zpracoval:	Ing. Tomáš Pilař
Odpovědný projektant:	Ing. Tomáš Pilař autorizace ČKA 02510 – Krajinářská architektura (A3)
Datum	07/2019
Stupeň dokumentace:	
Realizace:	
Dodavatel:	

B: Technická zpráva

Vstupní zadání a zdroje dat

Zájemového území bylo vymezeno generálním projektantem (Sagasta s.r.o., Novodvorská 1010/14, 142 00 Praha 4). Podkladová situace (zaměření) byla poskytnuta generálním projektantem jako vstupní podklad. Pozice dřeviny nezachycených v zaměření byla odhadnuta podle prostorového kontextu. Terénní průzkum proběhl 19.7.2019, k tomuto datu jsou validní taxační vlastnosti jednotlivých dřevin.

Vlastnosti území

V rozsahu zájemového území průzkumu je podstatná terénní dynamika spojená s korytem vodního toku (Teplá), v bezprostředním okolí je významná terénní dynamika hluboce zaříznutého údolí toku a s tím spojené mikroklimatické vlastnosti (malé výkyvy teplot, vysoká vzdušná vlhkost, ...), která svým dopadem spolehlivě překrývá vliv terénní dynamiky v rozsahu inventarizace.

Zájemové území je v nadmořské výšce cca 390 m.

V zájemovém území stavby je jako rekonstrukční klimax (Mapa potenciální přirozené vegetace ČR, Academia Praha 1997) přiřazena černýšová dubohabřina (Melampyro - Carpinetum), což je rámcovým vodítkem pro charakteristiku prostředí.

Dle mapy klimatických oblastí ČSSR (Kartografické nakladatelství Praha 1970) patří území do oblasti MT7 charakterizované následujícími daty: počet letních dnů 30-40, počet dnů s průměrnou teplotou 10°C a více 140-160, srážkový úhrn ve vegetačním období 400-450 mm.

Vlastnosti dřevin

Soubor dřevin zachycených inventarizací obsahuje jak dřeviny doprovodu komunikací (cíleně vysazené dřeviny / aleje), tak dřeviny tvořící doprovod vodního toku s tím, že v daném situačním kontextu se v některých případech obě kategorie překrývají. Komentáře hodné jsou jírovce (*Aesculus hippocastanum*) kolem Slovenské (inv. č. 3, 4, 5), které jsou všechny za zenitem své existence, mají významně sníženou vitalitu (rozpadlá koruna, malé šluté listy, výtoky z kmenů) a vzhledem k jejich stavu by bylo správné uvažovat o jejich odstranění z bezpečnostních důvodů. Ostatní dřeviny mají běžné vlastnosti, jsou vitální a z fyziologického pohledu s dlouhou časovou perspektivou.

Obecně lze však konstatovat, dřevin je v daném území značné množství a vesměs v takové vzájemné pozici, že mají koruny významně deformované vzájemnou konkurencí. Typický příkladem je dřevina č. 2 (lípa srdčitá - *Tilia cordata*), která je mladá, vitální, ale v kontextu stávajících dřevin nemá prostorovou perspektivu. Toto platí pro většinu dřevin kolem Slovenské (dřeviny mimo rozsah inventarizace). Situace je zde zmiňována jako příklad, protože v daném kontextu dřevin při eventuálním odstranění č. 3 bude její korunový prostor vzápětí zaplněn dřevinou č. 2.

Souhrn

Celkem bylo inventarizováno a hodnoceno 10 dřevin.

Rozměry dřevin a ostatní vlastnosti jsou uvedeny v inventarizační tabulce, interpretace hodnot je popsána v legendě inventarizační tabulky. Pozice dřevin plynou z mapy, která je součástí tohoto dokumentu.

Rozsah dotčení dřevin stavbou, v rámci běžné logiky věci, odpovídá rozsahu trvalých záborů stavby (zde dřeviny č. 6 a 7).

Ing. Tomáš Pilař

autorizovaný architekt pro obor krajinářská architektura

Prokopa Velikého 504, Brandýs n/L, 250 01

tel: +420 326 902 348, email: pilar@datura.cz

V Brandýse nad Labem 22.7.2019

Karlovy Vary, Most u letního kina M21 - demolice a novostavba/ dendrologický průzkum																					
analytická data														syntetická data							
lokalita	poř. čís.	typ	taxon	zastoupení	výška (m)	průměr kmene (cm)	pokryvnost	průměr koruny (m)	plocha (m2)	zav. kor.	SH	P	etáž	poz. námk.	D V	obvod kmene (cm)	výška koruny (m)	korunový ob. (m3)	par. celá	kor. prům. km. (cm)	povolnění ke kácení
KVS	1	s	Fagus silvatica		16	30		9		0/6	3	3	pl		2	94	13	551	230/1	30	
KVS	2	s	Tilia cordata		16	23		7		5/8	2	3	s/e2		3	72	9.5	244	812	23	ne
KVS	3	s	Aesculus hippocastanum		16	35		9		4/7	2	2	pl		2	110	10.5	445	787	35	
KVS	4	s	Aesculus hippocastanum		19	80		14		2/12	3	2	s	V	2	251	12	1232	812	80	
KVS	5	s	Aesculus hippocastanum		18	75		11		2/9	2,5	2	s	V; vyv=0,9m	2	236	12.5	792	812	75	
KVS	6	s	Tilia platyphyllos		18	55		12		3/12	3	3	s/e1		3	173	10.5	792	823/3	55	
KVS	7	s	Tilia cordata		15	72		17		3/5	3	3	s	vyv=1m	3	226	11	1665	826	72	
KVS	8	s	Acer pseudoplatanus		14	30		10		2/7	3	3	s		2	94	9.5	497	826	30	
KVS	9	s	Acer pseudoplatanus		18	35		9		3/7	3	3	pl		2	110	13	551	827/1	35	
KVS	10	s	Acer pseudoplatanus		17	40		11		2/5	3	3,5	s/e2		2	126	13.5	855	826	40	

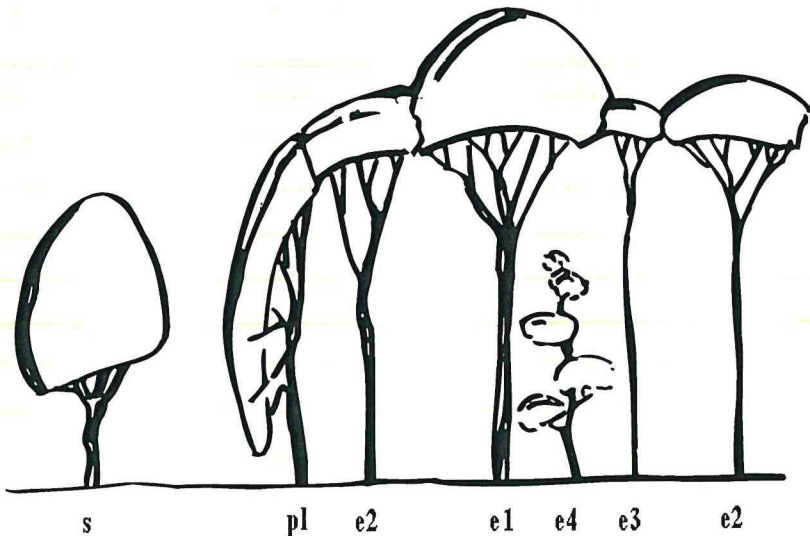
Latinsko-český slovníček nalezených dřevin

taxon (latinsky)	druh (česky)
Acer pseudoplatanus	javor klen (javor horský)
Aesculus hippocastanum	jírovec maďal
Fagus silvatica	buk lesní
Tilia cordata	lípa malolistá; lípa srdčitá
Tilia platyphyllos	lípa velkolistá

Legenda k inventarizační tabulce

položka	komentář
deskripční údaje (deskripce v terénu)	
lokalita	dílčí lokalita; zde "KVS" - dřeviny v zadaném rozsahu inventarizace "Karlovy Vary, Most u letního kina M21 - demolice a novostavba"
pořadové číslo	unikátní kód v rámci každé lokality, propojuje záznam v tabulce s přehlednou mapkou
typ	typ DVP (dřevitý vegetační prvek): s - strom, k - keř, p - porost, u víceetážových porostů je přidáno označení jednotlivých vegetačních pater (kódy - viz, obrazový průvodce etážemi dřevin)
taxon	botanické určení dřeviny (české ekvivalenty uvedeny v samostatné příloze)
zastoupení taxonu	poměrné zastoupení taxonu porostu (uváděno v % a zaokrouhlováno po 5%, zastoupení definováno jako podíl taxonu na korunovém objemu porostu)
výška	výška DVP měřena výškoměrem nebo získávána odhadem, u porostů někdy jako rozmezí (uváděna v metrech)
průměr kmene	průměr kmene měřený v 130 cm, případně pod prvním rozvětvením a mimo deformace na kmeni (pak je toto komentováno v poznámce), u porostů jako rozmezí typických jedniců, uváděn v cm
pokryvnost	poměrné plocha korunových průmětů k celkové ploše porostu (uváděna v % a zaokrouhlována po 5%)
průměr koruny	průměr koruny, u elipčitých a nepravidelných korun průměr dvou na sebe kolmých průměrů (měřen v metrech); v mapě zobrazen jako průměr kružnice náležící k bodové značce
plocha porostu	plocha porostu odečtená z mapy (uváděna v m ²), u stromových porostů plocha korunového průmětu
zavětvení	výška, od které je objem koruny z významné části zaplněn olistěnými větvíčkami posledních řádů, ojedinělé hodnoty uvedeny v závorce, hodnoty různé pro dvě souměřitelné části koruny odděleny lomítkem, (uváděna v metrech)
analytické údaje (analýza v terénu)	
sadovnická hodnota (SH)	<p>klasifikační kód dle Machovce (Sadovnická dendrologie, Brno , 1983), byla použita zjemněná stupnice po 0,5 bodu,</p> <p>1- dřeviny nevyhovující - dřeviny silně poškozené, odumírající a odumřelé - dřeviny akutně konkurující cennějším dřevinám - jde o dřeviny určené k bezprostřednímu odstranění</p> <p>2 - dřeviny podprůměrné, - dřeviny s nápadně sníženou vitalitou, významně deformovanou korunou - dřeviny potenciálně konkurující cennějším dřevinám; dřeviny bez funkční a prostorové perspektivy - jde o dřeviny určené k odstranění v krátkodobém výhledu</p> <p>3 - průměrné dřeviny, - dřeviny s průměrnou vitalitou, s předpoklady k alespoň střednědobé existenci - dřeviny zdravé a vitální ale podprůměrné velikosti</p> <p>4 - hodnotné dřeviny - dřeviny dlouhověkých taxonů, s rozměrnou a pouze nevýznamně redukovanou korunou, vitální, bez známek poškození a chorob ohrožujících jejich existenci v déletrdobém výhledu - cenné dřeviny, kostra sadovnických úprav</p> <p>5 - nejhodnotnější dřeviny - dřeviny dlouhověkých taxonů, s rozměrnou a kompletní korunou, zcela zdravé a nepoškozené, dřeviny vyžadující mimořádných ohledů, akcenty budoucí kompozice, - nejvzácnější dřeviny, akcentované části kostry (nosné pilíře) sadovnických úprav</p>
perspektiva (P)	<p>Popisuje trend změny sadovnické hodnoty (potenciál změn). pokud je "SH>P" dřevina je za zenitem svého funkčního působení a její stav se bude zhoršovat. Pokud je P>SH dřevina má fyziologické předpoklady k růstu a zvětšování svého funkčního působení.</p> <p>Je použita pětibodová stupnice po 0,5 bodu, podstatnou část tohoto hodnocení tvoří hodnocení architektury větvení (rozvedeno dále u jednotlivých stupňů), které bylo použito výlučně pokud nebyly k dispozici další indicie budoucího snižování vitality (poranění baze a kmene, nestabilní koruna a kmen, napadení patogeny atp.), Jde o charakteristiku popisující pravděpodobnost progresu rozměrů dřeviny se stupnicí 1-5, "1" nejhorší, "5"- nejlepší</p>

položka	komentář
	<p>1 - dřeviny s rozsáhle prosychající korunou, zhusta již s redukovaným počtem živých větví, s minimálními přírůstky a charakteristických "štětkovitým nahloučením zmenšených listů na koncích větví</p> <p>- dřeviny předurčené k bezprostřednímu odstranění v tzv. prvním plánu</p> <p>2 - dřeviny nápadně prosychající, s rozpadajícím se korunovým objemem, ale olistěné ve většinovém objemu koruny, v koruně se nevyskytují makroblasty nanejvýš prorážející z kmene a silných větví</p> <p>- dřeviny, u kterých panují důvodné pochybnosti o možnosti zlepšení zdravotního stavu, ale nikoliv jejich existenci v krátkodobém výhledu (do 5-ti let)</p> <p>3 - dřeviny olistěné v celém objemu koruny, ale se soustředěním většiny listů při povrchu koruny, s naprostou převahou brachyblastů, pouze ve vrcholové části koruny se sporadicky se vyskytujícími makroblasty, koruna zpravidla kompletní s nanejvýš počínajícími známkami rozpadu</p> <p>- dřeviny na vrcholu svého prostorového působení u dlouhověkových dřevin s alespoň středněvěkovou perspektivou</p> <p>4 - dřeviny hojně olistěné, makroblasty tvoří cca 1/4 prýtů</p> <p>- dřeviny v plném rozvoji, zpravidla již prostorově významné s dlouhodobou perspektivou</p> <p>5 - dřeviny hojně olistěné v celém objemu koruny bez soustředění listů k povrchu, makroblasty tvoří většinu prýtů</p> <p>- mladé bouřlivě se rozvíjející dřeviny s teprve počínajícím se prostorovým účinkem v každém případě však s dlouhodobou perspektivou</p>
etáž	<p>Popisuje pozici dřeviny v porostu, v praktickém dopadu jako míru redukce koruny. Ve všech případech jde jako reakci dřeviny na její okolí (je lhostejné jestli jednostranou korunu způsobila konkurence jiné dřeviny, nebo stavby; Kombinace jednotlivých typů označena lomením, podmíněný vliv uveden v závorce</p> <p>s - solitera, strom se symetrickou korunou, zavětvený v převážné výšce dřeviny</p> <p>sr - solitera, jako součást rytmizovaných skupin (aleje, rastry), symetrická koruna případně mírně deformovaná sousedními dřevinami</p> <p>sk - solitera jako kompoziční akcent pohledových os</p> <p>e1 - nadřustavé dřeviny v porostech, koruna vysoko vyvětvená ale symetrická s předpokladem progresu rozměrů, jde o dřeviny které s ostatními příliš nebojují o "místo na slunci", ale spíš určují pravidla hry</p> <p>e2 - stromy hlavní úrovně v porostech, symetrická koruna s předpokladem stagnace rozměrů</p> <p>e3 - stromy vrůstavé do hlavní porostní úrovně, asymetrická koruna, většinou omezená perspektive (nejčastěji jde o dřeviny vytlačované z hlavní úrovně)</p> <p>e4 - stromy podúrovňové, v porostech zpravidla netvárná koruna (vyjímku samozřejmě tvoří stín tolerantní dřeviny ve skupinách dřevin světlomilných(např. <i>Taxus baccata</i> v porostu <i>Betula verrucosa</i> - tento případ bude popsán jako "(e4)s")</p> <p>pl - stromy v porostních lemech, jednostranně vyvětvená asymetrická koruna</p>

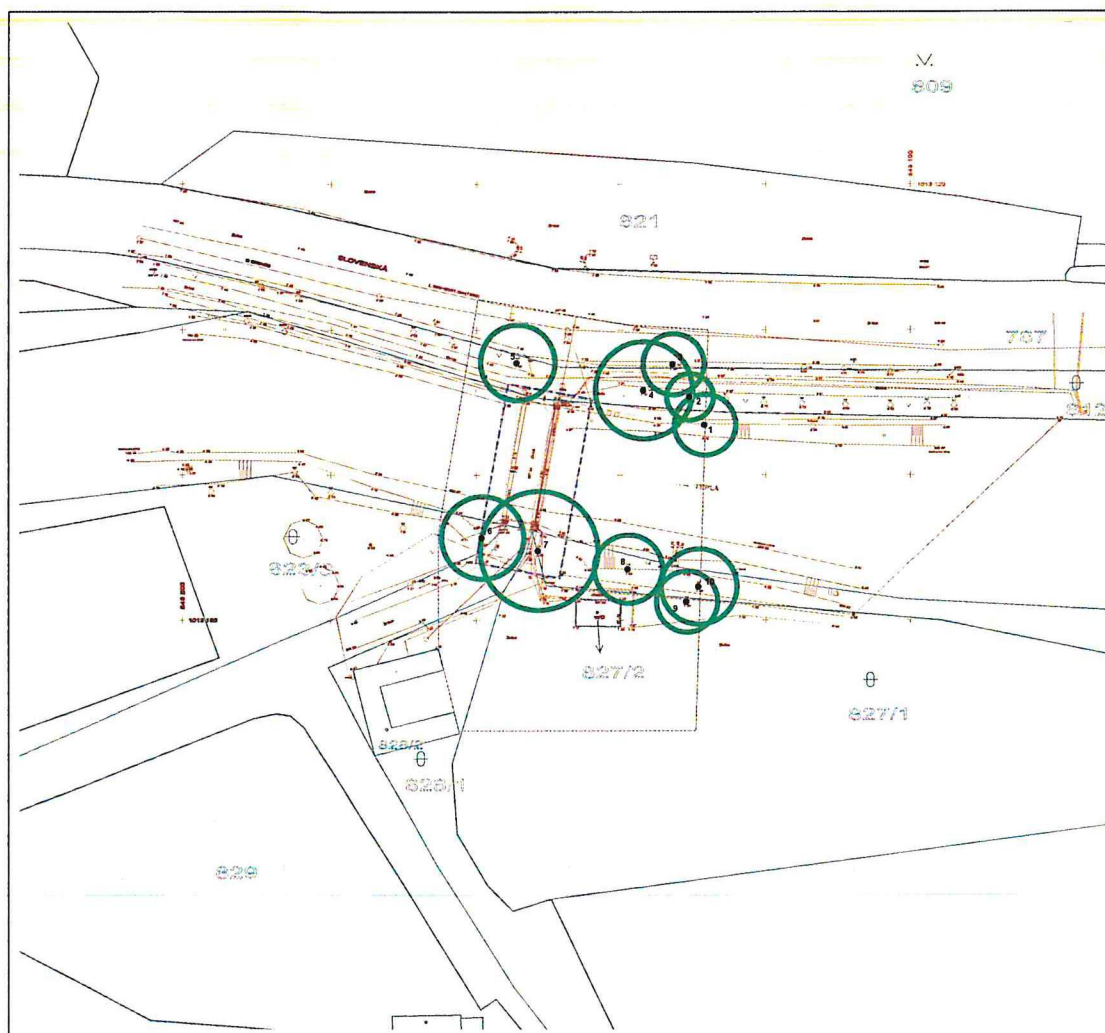
položka	komentář
	 <p style="text-align: center;">s pl e2 e1 e4 e3 e2</p> <p style="text-align: center;">obrazový průvodce etážemi dřevin</p>
poznámka	<p>prostor k doplnění významných údajů neobsažených v tabulce, jsou upřesňována některá pěstební opatření ("O" - odstranit z pěstebních důvodů, "AZ-VV" = vazba volná; "AZ-RB" = řez bezpečnostní; "AZ-RZ" = řez zdravotní; "AZ-ORK" = obvodová redukce koruny; ("V" - tlaková vidlice; "W" - dvojitá tlaková vidlice; vyv=0,8 m (výčetní výška 0,8 m = průměr kmene měřen v 0,8 m); nárost Clematis vitalba, Hedera helix atp, uveden v % z korunového objemu, "DH" - dřevokazné houby)</p>
syntetické údaje (generované z deskripčních a analytických)	
DV	<p>kategorie dlouhověkosti dle metodiky pro ocenění dřevin (© ČÚOP 1993), u některých dřevin byla na základě osobní zkušenosti kategorie upravena</p> <p>1 - dřeviny krátkověké (typicky Betula verrucosa, Populus sp, Negundo aceroides)</p> <p>2 - dřeviny běžné (typicky Fraxinus excelsior, Acer pseudoplatanus, Prunus mahaleb)</p> <p>3 - dřeviny dlouhověké (typicky Acer platanoides, Tilia cordata, Tilia platyphyllos)</p>
obvod kmene (cm)	vypočten z průměru
výška koruny (m)	rozdíl mezi výškou dřeviny a výškou zavětvění koruny (číselná rozmezí byla započtena jako průměr)
korunový objem (m3)	objem korun, u soliter počítán jako objem elipsoidu (z výšky koruny a jejího průměru), u porostů a skupin jako objem desky (z výšky korun a plochy porostu), uváděn v m3
parcela	parcelní příslušnost dřeviny, katastrální území: Karlovy Vary [663433]; lesní pozemky mají uvedeno "L"
korigovaný průměr kmene	vícekmene převedeny na kmen o stejném průřezu jakou je součet průřezů dílčích kmenů, uváděn průměr náhradního kmene v cm
povolení ke kácení	<p>Souhlas vlastníka pozemku s kácením dřeviny je nezbytný vždy, v některých případech je nezbytný také souhlas "Orgánu ochrany přírody", jak je uvedeno v zák 114/1992 Sb.</p> <p>Zákon 114/1992 Sb, který řeší (mimo jiné) kácení dřevin definuje pravidla pro "kácení dřevin rostoucích mimo les", z logiky věci, tak kácení na lesních plochách nepodléhá procesům podle tohoto zákona. Je na správním uvážení DOSS, v jakém rozsahu bude působnost zákona 114/1992 uplatňovat i pro pozemky na kterých les je fakticky, ale formálně jsou vedeny jako pozemky jiné (např. "ostatní plochy")</p> <p>U dřevin které nevyžadují "povolení kácení" dle §8 zák 114/1992 Sb je uvedeno "ne"; jde o dřeviny na lesních pozemcích a o dřeviny na ostatních pozemcích, které nedosahují zákonných parametrů (solitera obv. kmene < 80 cm, strom mimo stromořadí, porosty plocha <40 m2)</p>

C: Přílohy
(následující list)

mapa:

Situace; M 1:500





LEGENDA PRVKŮ:

- solitérní stromy listnaté/jehličnaté
kreslen okapový průmět koruny
- skupiny stromů, kreslen okapový průmět korun
jako obiloučky a plocha s kmeny jako kolečka
- keře solitérní,
kreslen okapový průmět koruny
- porosty keřů,
kreslen okapový průmět koruny
- zábory dlouhodobé/ zábory krátkodobé



generální projektant:
Sagasta s.r.o.
Novodvorská 1010/14, 142 00 Praha 4

VHP:
Ing. Vít Hozneur

akce:
Karlovy Vary, Most u letního kina M21
- demolice a novostavba

číslo:
Dendrologický průzkum
situace M 1:500

Brandýs n.L.

07/2019

odp. proj. Ing. Tomáš Plátek Prácheň 5045, Brandýs n.L., 250 01
tel/fax: +420 320 902 348, email: platek@platus.cz, http: www.platus.cz

03	...		
02	...		
01	...		
REVIZE	POPIS	DATUM	PODPIS

OBJEDNATEL

MAGISTRÁT MĚSTA KARLOVY VARY
MOSKEVSKÁ 2035/21
361 20, KARLOVY VARY

KarlovyVARY°

SAGASTA s.r.o. SÍDLLO: NOVODVORSKÁ 1010/414, 142 00 PRAHA 4 IČ: 045 98 555 DIČ: CZ045 98 555				 SAGASTA		JTSK Bpv ČÍSLO SOUPRAVY	
ODPOVĚDNÝ PROJEKTANT	VYPRACOVAL	KONTROLA	HIP				
ING. JAN FIŠER 	ING. JAN FIŠER 	ING. JANA BÁRTOVÁ, Ph.D. 	ING. VÍT HOZNOUR 				
OBSAH KARLOVY VARY, MOST U LETNÍHO KINA M21 - DEMOLICE A NOVOSTAVBA				ČÍSLO ZAKÁZKY 119 049 DOKUMENTACE DÚR/DSP MĚŘÍTKO - DATUM 6/2019 POČET FORMÁTŮ 4			
NÁZEV PŘÍLOHY PRŮVODNÍ ZPRÁVA				ČÁST A		ČÍSLO PŘÍLOHY	

DOKUMENTACI LZE UŽÍVAT POUZE VE SMYSLU PŘÍSLUŠNÉ SMLOUVY O DÍLO. VÝKRES, ČI JEHO ČÁST, MŮŽE BÝT KOPÍROVÁN NEBO JINÝM ZPŮSOBEM ROZŠÍŘOVÁN POUZE PO PŘEDCHOZÍM SOUHLASU SAGASTA s.r.o.



OBSAH

Obsah.....	2
1 Identifikační údaje	3
2 Členění stavby na objekty a technická a technologická zařízení.....	3
3 Seznam vstupních podkladů	4



1 IDENTIFIKAČNÍ ÚDAJE

a) Označení stavby

Název stavby: Karlovy Vary, Most u letního kina M21 - demolice a novostavba
Název mostu: Most u letního kina M21
Kraj: Karlovarský kraj
Okres: Karlovy Vary
Obec: Karlovy Vary [554961]
Katastrální území: Karlovy Vary [663433]

b) Investor, objednatel stavby

Název investora: Statutární město Karlovy Vary
Adresa: Moskevská 2035/21, Karlovy Vary,
IČO: 002 54 657
DIČ: CZ00254657
Uvažovaný správce: Statutární město Karlovy Vary
Odpovědná osoba: Lenka Savková
tel.: 725 038 743
email: l.savkova@mmkv.cz

c) Projektant

Název: Sagasta s.r.o.
Adresa: Novodvorská 1010/14, 142 00 Praha 4
IČ: 045 98 555
DIČ: CZ04598555
Hlavní inženýr projektu: Ing. Vít Hoznour (autorizace č. 0010310)
Zpracovatel SO 191 Ing. Jaroslav Čambula, Ph.D.
Zpracovatel SO 001, 201 Bc. Jan Fišer
Zpracovatel SO 301, 302 Ing. Jan Vondra
Zpracovatel SO 401, 402, 404 Bc. Aleš Mašek
Zpracovatel SO 403 Bc. Stanislav Kupka

2 ČLENĚNÍ STAVBY NA OBJEKTY A TECHNICKÁ A TECHNOLOGICKÁ ZAŘÍZENÍ

a) Způsob číslování a značení

Způsob číslování je přizpůsobená požadavkům vyhlášky 146/2008 Sb. a vyhlášky 499/2006 Sb.

b) Určení jednotlivých částí stavby

000 – Objekty přípravy staveniště
100 – Pozemní komunikace
200 – Mostní objekty a zdi
300 – Vodohospodářské objekty



400 – Elektro a sdělovací objekty

c) Členění stavby na části stavby, na stavební objekty a provozní soubory

- SO 001 Demolice stávajícího mostu
- SO 191 Dopravně inženýrská opatření
- SO 201 Rekonstrukce mostu u letního kina M21
- SO 301 Přeložka vodovodů
- SO 302 Přeložka kanalizace
- SO 401 Přeložka vedení VN ČEZ
- SO 402 Přeložka vedení NN
- SO 403 Přeložka vedení VO
- SO 404 Přeložka vedení CETIN

3 SEZNAM VSTUPNÍCH PODKLADŮ

Základními podklady pro zpracování dokumentace DÚR/DSP byly následující podklady:

- podklady od správců inženýrských sítí
- údaje z katastru nemovitostí
- hydrologické údaje povrchových vod, ČHMÚ, 07/2019
- dokumentace mostu přes řeku Teplou za poštovním dvorem v Karlových Varech (3/1993, Ing. Vácha)
- Studie rekonstrukce mostu u letního kina (8/2016, Sagasta)
- Stavebně – technický průzkum (5/2018, Ing. Zdeněk Vávra)
- Zaměření okolí objektu (4/2016, Ing. Jitka Tomandlová)
- Inženýrsko-geologický průzkum (2/2019, GTS geotechnika, s.r.o.)
- Dendrologický průzkum (2019, Ing. Tomáš Pilař)

Praha, červen 2019

Vypracoval: Ing. Jan Fišer

03	...		
02	...		
01	...		
REVIZE	POPIS	DATUM	PODPIS

OBJEDNATEL

MAGISTRÁT MĚSTA KARLOVY VARY
MOSKEVSKÁ 2035/21
361 20, KARLOVY VARY

KarlovyVARY°

SAGASTA s.r.o. SÍDLO: NOVODVORSKÁ 1010/414, 142 00 PRAHA 4 IČ: 045 98 555 DIČ: CZ045 98 555				 SAGASTA		JTSK Bpv ČÍSLO SOUPRAVY	
ODPOVĚDNÝ PROJEKTANT	VYPRACOVAL	KONTROLA	HIP				
ING. JAN FIŠER 	ING. JANA BÁRTOVÁ, Ph.D. 	ING. JANA BÁRTOVÁ, Ph.D. 	ING. VÍT HOZNOUR 				
OBSAH KARLOVY VARY, MOST U LETNÍHO KINA M21 - DEMOLICE A NOVOSTAVBA D - DOKUMENTACE OBJEKTŮ A TECHNICKÝCH A TECHNOLOGICKÝCH ZAŘÍZENÍ D.3 SO 201 - REKONSTRUKCE MOSTU U LETNÍHO KINA M21				ČÍSLO ZAKÁZKY 119 049 DOKUMENTACE DÚR/DSP MĚŘÍTKO DATUM 6/2019 POČET FORMÁTŮ 17xA4			
NÁZEV PŘÍLOHY TECHNICKÁ ZPRÁVA				ČÁST ČÍSLO PŘÍLOHY 1			

DOKUMENTACI LZE UŽÍVAT POUZE VE SMYSLU PŘÍSLUŠNÉ SMLOUVY O DÍLO. VÝKRES, ČI JEHO ČÁST, MŮŽE BÝT KOPÍROVÁN NEBO JINÝM ZPŮSOBEM ROZŠÍŘOVÁN POUZE PO PŘEDCHOZÍM SOUHLASU SAGASTA s.r.o.



1	Popis území stavby	4
	f) Výčet a závěry z provedených průzkumů	4
2	Celkový popis stavby	6
2.1	Základní charakteristika stavby a jejího užívání	6
	a) Charakteristika stavby	6
	b) Účel užívání stavby	6
	c) Časový charakter stavby	6
	d) Vydaná rozhodnutí o povolení a výjimky z technických požadavků na stavby a technických požadavků zabezpečujících bezbariérové užívání stavby	6
	e) Závazná stanoviska dotčených orgánů	6
	f) Ochrana stavby podle jiných právních předpisů	6
	g) Navrhované parametry stavby	7
	h) Základní bilance stavby	7
	i) Základní předpoklady výstavby	7
	j) Orientační náklady stavby	7
2.2	Celkové urbanistické a architektonické řešení	8
	a. Urbanismus	8
	b. Architektonické řešení	8
2.3	Celkové provozní řešení, technologie stavby	8
2.4	Bezbariérové užívání stavby	8
2.5	Bezpečnost při užívání stavby	8
2.6	Základní charakteristiky objektů	8
	a. Stavební řešení	8
	b. Konstrukční a materiálové řešení	8
	c. Mechanická odolnost a stabilita	8
2.7	Základní charakteristika technických a technologických objektů	9
	a. Výčet souvisejících technických a technologických objektů	9
	b. Technické řešení	9
2.8	Zásady požárně bezpečnostního řešení	11
2.9	Úspora energie a tepelná ochrana	11
2.10	Požadavky na pracovní prostředí	11
2.11	Zásady ochrany stavby před negativními účinky vnějšího prostředí	12
3	Připojení na technickou infrastrukturu	12
4	Dopravní řešení	13
5	řešení vegetace a souvisejících terénních úprav	13



6	Vliv stavby na životní prostředí	13
7	Ochrana obyvatelstva	16
8	Zásady organizace výstavby	16



1 POPIS ÚZEMÍ STAVBY

a) Charakteristika území

Jedná se o rekonstrukci mostu u letního kina M21 v intravilánu města Karlovy Vary a související úpravu vozovky před mostem a za mostem. Stávající nosná konstrukce mostu vykazuje značné závady a nevyhovující zatížitelnost. Most převádí místní komunikaci z ulice Slovenská na parkoviště autobusů KOME přes řeku Teplou. Most se nachází v turisticky zajímavé oblasti CHKO Slavkovský les a po mostě vedou turistické trasy a cyklostezky. Území je převážně zalesněné s řídkou zástavbou, dopravní a technickou infrastrukturou pro využívání a obsluhu turistické oblasti.

b) Údaje o souladu s územně plánovací dokumentací

Stavba je souladu s územním plánem města Karlovy Vary. Stavbou nedojde ke změně způsobu užívání zasaženého území.

c) Údaje o vydaných rozhodnutích o povolení výjimky z obecných požadavků na využívání území

Nejsou.

d) Závazná stanoviska dotčených orgánů

Dokumentace zohledňuje závazná stanoviska dotčených orgánů uvedených v části F.3.

e) Geologická, geomorfologická a hydrogeologická charakteristika

Předmětné území leží v jižní části města Karlovy Vary a je součástí CHKO Slavkovský les. Most přemostňuje řeku Teplou, která se v centru Karlových Varů vlévá do řeky Ohře

Skalní podklad řešeného území je budován středně až hrubě zrnitými muskovito-biotitickými žulami (hrubo-zrnitou horskou žulou) Karlovarského žulového masívu, patřícího krušnohorskému plutonu, který náleží k sasko-durynské regionálně geologické oblasti.

Hydrogeologické poměry jsou obecně závislé především na místní geologické stavbě, tj. zejména na propustnosti zemin, na morfologii terénu a potenciálních zdrojích podzemní vody. Hydrogeologické poměry řešeného území jsou jednoznačně určeny především bezprostřední přítomností řeky Teplá

Podrobnější informace viz část F - Dokladová část této PD.

f) Výčet a závěry z provedených průzkumů

Pro vypracování PD byly provedeny následující průzkumy:

- Stavebně – technický průzkum (5/2018, Ing. Zdeněk Vávra)
- Zaměření okolí objektu (4/2016, Ing. Jitka Tomandlová, část F.4)
- Inženýrsko-geologický průzkum (2/2019, GTS geotechnika, s.r.o., část F.6)
- Dendrologický průzkum (2019, Ing. Tomáš Pilař, část F.7)

Závěry IGP: Mostní objekt je nenáročnou stavební konstrukcí. Geotechnické podmínky jsou na základě IGP hodnoceny jako jednoduché s trvalým vlivem podzemní neagresivní vody. Na základě vyhodnocení výsledků provedených prací je však možno konstatovat, že vhodnou a dostatečně únosnou základovou půdou pro plošné založení mostu poskytují rovněž štěrkovité písky GT3 s výpočtovou nosností min. 300 kPa, jejichž povrch se nachází v hloubkové úrovni reálného plošného založení. Pokud bude při rekonstrukci uvažováno zachování předpokládaného založení hlubinného, bude pro vetknutí pilot (mikropilot) možno využít prostředí GT5 a GT6.



Závěry Dendrologie: Celkem bylo inventarizováno a hodnoceno 10 dřevin. 6 z nich jsou jírovce (*Aesculus hippocastanum*) kolem Slovenské (inv. č. 3, 4, 5), které jsou všechny za zením své existence, mají významně sníženou vitalitu (rozpadlá koruna, malé žluté listy, výtoky z kmene) a vzhledem k jejich stavu by bylo správné uvažovat o jejich odstranění z bezpečnostních důvodů. Ostatní dřeviny mají běžné vlastnosti, jsou vitální a z fyziologického pohledu s dlouhou časovou perspektivou.

g) Ochrana území podle jiných právních předpisů

Stavba se nachází v CHKO Slavkovský les.

h) Poloha vzhledem k záplavovému území

Stavba se nachází v aktivní zóně záplavového území pro Q100 přemostňované řeky Teplá v povodí Ohře. Nosná konstrukce mostního objektu ani převáděná pozemní komunikace není v přímém ohrožení pro Q100 a nachází se v dostatečné výšce nad dnem koryta a hladinou Q100.

i) Vliv stavby na okolní pozemky a stavby

Stavba zaručuje zlepšení výsledného užívání mostního objektu v daném území. Rekonstrukcí mostu dojde ke zvýšení stavebně-technického stavu. Stavba nebude mít vliv na okolní pozemky a stavby. Průtokové poměry přemostňované řeky Teplá splňují příslušné předpisy a požadavky správce vodního toku. (Viz vyjádření DOSS část F.3)

j) Požadavky na asanace, demolice a kácení

Bourací práce jsou součástí objektu SO 001. V rámci tohoto objektu dojde ke snesení nosné konstrukce a demolici spodní stavby. V důsledku provedení nové vozovky před a za mostem dojde v rámci SO 001 také k bourání vozovkových vrstev.

V předmětné oblasti byl proveden dendrologický průzkum, který je přílohou této PD v části F. Stavba si vyžádá kácení 6 vzrostlých stromů v okolí mostu s nutností povolení ke kácení. Stromy budou odstraněny dle prostorových požadavků pro provedení demolice a vybudování nového mostu v období vegetačního klidu.

Rozsah zemních prací a konečná úprava terénu jsou zřejmé z SO 001 a SO201. Zemní práce přípravné spočívají v sejmutí ornice v okolí mostu v rámci výkopů, vytěžení vozovkových souvrství v délce úpravy komunikace a vytěžení materiálů v místě nových úložných prahů a přechodové oblasti.

V místě přestavby mostu budou upravované svahy silničního tělesa ozeleněny. Provede se zde osev travním semenem.

k) Požadavky na dočasné a trvalé zábory ZPF a PÚPFL

V rámci stavby nedojde k dočasnému ani trvalému zásahu do ZPF a PÚPFL.

l) Územně technické podmínky

Stavba bude funkčně napojena na stávající silniční síť, parkování pro potřeby zhotovitele bude v prostoru zařízení staveniště.

Napojení na technickou infrastrukturu (podzemní a nadzemní sítě) je věcí zhotovitele stavby.

Bezbariérový přístup bude zabezpečen po stávajících a nových chodnících jak během výstavby, tak i po dokončení stavby stejným způsobem jako je tomu i ve stávajícím stavu. Způsob bezbariérového přístupu se měnit nebude.

**m) Věcné a časové vazby stavby, související investice**

Zahájení stavby a její ukončení je podmíněno splněním podmínek stavebního řízení. Předpokladem je stavbu realizovat během cca 21 týdnů. Projektant navrhuje provést výstavbu během jedné stavební sezony v měsících březen až listopad. V průběhu vypracování projektové dokumentace nebyly zjištěny žádné související stavby.

n) Seznam dotčených pozemků

Viz část F.5 – Záborový elaborát.

o) Seznam pozemků kde vznikne ochranné nebo bezpečnostní pásmo

Stavbou vzniknou na pozemcích 787 a 821 nová ochranná a bezpečnostní pásma vedení VN ve správě společnosti ČEZ viz SO 401.

2 CELKOVÝ POPIS STAVBY**2.1 Základní charakteristika stavby a jejího užívání****a) Charakteristika stavby**

Stávající most bude nahrazen mostem novým.

Hlavním důvodem přestavby mostu je technický stav stávající spodní stavby a nosné konstrukce. Nevyhovující je nefunkční hydroizolační systém, ocelové nosníky jsou napadeny korozí kvůli protékání vody skrz betonovou desku. Most nemá dostatečnou zatížitelnost.

Při rekonstrukci mostu dojde ke snesení stávající nosné konstrukce a demolici spodní stavby včetně části opěrné zdi podél koryta řeky Teplá, zřízení nové nosné konstrukce z předpjatých prefabrikovaných nosníků a monolitické desky. Spodní stavba bude vrubovým kloubem spojena s NK a hlubině založena na mikropilotách. U opěry O1 bude funkci křídel plnit stávající kamenná opěrná zeď, které bude vyspravena a spojena s novou ŽB opěrou s umožněním dilatace.

b) Účel užívání stavby

Účel užívání stavby se nezmění. Most převádí místní komunikaci vedoucí na parkoviště autobusů KOME na druhém břehu řeky Teplá. U parkoviště se nachází výchozí bod turistických tras v rámci CHKO slavkovský les. Převáděná komunikace je kromě autobusů využívána také chodci a cyklisty.

c) Časový charakter stavby

Nový most je navržen jako trvalý s návrhovou životností 100 let.

d) Vydaná rozhodnutí o povolení a výjimky z technických požadavků na stavby a technických požadavků zabezpečujících bezbariérové užívání stavby

Stavba je v souladu s územním plánem města Karlovy Vary.

Bezbariérové užívání není požadavkem stavby

e) Závazná stanoviska dotčených orgánů

Závazná stanoviska jsou uvedena v části F.3 a jsou zohledněny v dokumentaci

f) Ochrana stavby podle jiných právních předpisů

Není.

**g) Navrhované parametry stavby**

<i>Délka přemostění ¹</i>	16,50 m
<i>Délka mostu ¹</i>	23,30 m
<i>Délka nosné konstrukce ¹</i>	18,50 m
<i>Rozpětí jednotlivých polí ¹</i>	17,50 m
<i>Šikmost mostu</i>	kolmý - 90,0°
<i>Volná šířka mostu</i>	10,25 m
<i>Šířka mezi zábradlími (svodidly)</i>	10,25 m
<i>Šířka průchozího prostoru</i>	2,20 m
<i>Šířka nosné konstrukce</i>	10,35 m
<i>Celková šířka mostu (včetně říms)</i>	10,85 m
<i>Výška mostu ²</i>	4,945 m
<i>Stavební výška</i>	1,39 m (v ose mostu)
<i>Plocha nosné konstrukce mostu ³</i>	18,50 x 10,35 = 191,475 m ²
<i>Zatížení mostu</i>	Skupina 1 dle ČSN EN 1991-2

h) Základní bilance stavby

	SO 001	SO 201	SO 301	SO 302	SO 401	SO 402	SO 403	SO 404	CELKEM	
Sejmutí ornice	0	0	0	0	0	0	0	0	0	m ³
Výkopy zemin	648	0	39,2	55,9	30	25	5,7	29,6	834	m ³
Bouraný materiál	175	0	0	0	0	0	0,96	0	176	m ²
Odkopávky hornin	0	0	0	0	0	0	0	0	0	m ³
Zásypy - materiál z výkopů	0	0	0	0	0	0	0	0	0	m ³
Zásypy - materiál ze zemníků	0	285	39,2	55,9	30	25	5,7	29,6	470	m ³
Materiál na skládku	823	0	39,2	55,9	30	25	6,66	29,6	1009	m ³

V rámci stavby se předpokládá přebytek hmot.

i) Základní předpoklady výstavby

Realizace stavby bude probíhat březen až srpen 2020.

Stavba není dělená do etap.

j) Orientační náklady stavby

Orientační náklady stavby jsou 12 miliónů Kč bez DPH.

¹ měřeno v ose silnice

² rozdíl nivelet v bodě křížení nebo rozdíl mezi nejnižším bodem pod mostem a niveletou nad ní

³ šířka nosné konstrukce × délka nosné konstrukce



2.2 Celkové urbanistické a architektonické řešení

a. Urbanismus

Urbanistické řešení se oproti předchozímu mostu nemění. Most je na stejném místě a má stejnou funkci jako stávající stavba.

b. Architektonické řešení

Jedná se o most s železobetonovou spodní stavbou a nosnou konstrukcí z předpjatých prefabrikovaných nosníků se spřaženou železobetonovou monolitickou deskou. Zábradlí na mostě bude městského typu se svislou výplní. Barvu zábradlí určí investor.

2.3 Celkové provozní řešení, technologie stavby

Most bude vystavěn za úplné uzavírky a vystaven na stejném místě jako most stávající.

2.4 Bezbariérové užívání stavby

Stavbou nedojde ke změně bezbariérového užívání stavby. Přístup je umožněn z obou konců mostního objektu a po obou stranách na chodnících. Následně jsou nové chodníky napojené na stávající dopravní infrastrukturu.

2.5 Bezpečnost při užívání stavby

Je zaručena respektováním zákona 361/2000 Sb. o provozu na pozemních komunikacích, rekonstrukcí se zlepšují stávající podmínky.

2.6 Základní charakteristiky objektů

Základní charakteristiky

a/ druh stavby:	rekonstrukce
b/ kategorie komunikace:	silniční komunikace s volnou šířkou mezi obrubami 7,5 m
c/ funkční třída komunikace:	MO2 10,25/8,50/30
d/ délka úpravy komunikace:	36,5 m
e/ mosty:	1 most – demolice, výstavba nové konstrukce 1 provizorní most

a. Stavební řešení

Stávající most bude nahrazen mostem novým.

b. Konstrukční a materiálové řešení

Nový most je jednoplošný se spodní stavbou z železobetonu a nosnou konstrukcí z předpjatých prefabrikovaných nosníků se spřaženou železobetonovou deskou.

c. Mechanická odolnost a stabilita



Statickým výpočtem (viz SO 201) je doloženo, že stavba je navržena, aby odolávala zatížení na ni působící v průběhu výstavby a užívání a uvažovaná zatížení nebudou mít za následek zřícení stavba nebo její části, nepřípustná zatížení, poškození žádné její části.

2.7 Základní charakteristika technických a technologických objektů

a. Výčet souvisejících technických a technologických objektů

SO 001 Demolice stávajícího mostu
SO 191 Dopravně inženýrská opatření
SO 201 Rekonstrukce mostu u letního kina M21
SO 301 Přeložka vodovodů
SO 302 Přeložka kanalizace
SO 401 Přeložka vedení VN ČEZ
SO 402 Přeložka vedení NN
SO 403 Přeložka vedení VO
SO 404 Přeložka vedení CETIN

b. Technické řešení

SO 001 Demolice stávajícího mostu

V rámci demolice bude snesen stávající silniční most o jednom poli. Most má ocelové nosníky se spráženou betonovou deskou. Stávající spodní stavba je kamenná. U Slovenské ulice je most uložen na opěrnou zeď, která tvoří břeh řeky Teplé a je v místě mostu rozšířená. Na straně u parkoviště je kamenná opěra s křídly. Před zahájením stavebních prací budou přeloženy inženýrské sítě, pokáceny a ochráněny stromy dle dokumentace. Demolice vrchní stavby a spodní stavby mostu proběhne v jedné etapě. Bourací práce budou prováděny dle zvyklostí vybrané stavební firmy a při dodržení všech platných předpisů a směrnic obsažených v TZ. Při demolici bude použita těžká technika. Součástí demolice bude zbudování ochranného bednění nad korytem řeky proti jejímu znečištění.

SO 191 Dopravně inženýrská opatření

Doprava na parkoviště během výstavby bude zajištěna přes mostní provizorium pouze pro stavební techniku. Pro autobusovou, osobní dopravu, pěší a cyklisty bude přístup ze Slovenské ulice na parkoviště uzavřen.

Doprava na ulici Slovenská bude bez přerušení, pouze v případě potřeby bude omezena se zachováním min jednosměrného kyvadlového provozu. Doprava na parkoviště pro autobusy bude přerušena. S tímto ohledem nejsou objízdné trasy navrženy. Autobusová linka (Parkoviště KOME - Lázně I, společnosti DPKV a. s.), která končí na stávajícím parkovišti autobusů KOME. Po dobu stavby bude linka č. 20 zajiždět na přilehlé parkoviště KOME, kde se bude otáčet a vracet zpět. V době zabrání jednoho jízdního pruhu stavbou na ulici Slovenská (předpokládá se krátkodobé omezení při realizaci přeložek inženýrských sítí, odstraňování demolovaných nosníků mostu a při osazování nových nosníků), nebude z prostorového hlediska možné otočení autobusu linky č. 20 na parkovišti KOME a proto je navrženo po tuto dobu otáčení autobusů na nedalekém parkovišti Poštovní Dvůr, kde je třeba upravit stávající značení, provizorně zpevnit



zelený pás a přerušit ohrazení řetězem na provizorním výjezdu (alternativně je možnost otáčení linky č. 20 na tomto parkovišti po celou dobu realizace).

201 Rekonstrukce mostu u letního kina

Nový most bude mít železobetonové opěry založené na mikropolitách. Opěra O1 u Slovenské ulice bude bez křídel navázána na stávající kamennou opěrnou zeď. Opěra O2 u parkoviště bude s železobetonovými rovnoběžnými zavěšenými železobetonovými křídly. Most je kolmý, s chodníkem pro pěší na levé straně šířky 2,22 m. Most převádí místní komunikaci MO2 10,25/8,50/30 šířky 7,5 m. Na mostě je střešovitý sklon vozovky o sklonu 2,5%. Niveleta vozovky je v podélném směru v konkávním oblouku se sklony 7,69% a 6,56%. Nová nosná konstrukce je navržena pro modely zatížení dle ČSN EN 1991-2 zm. Z3. Nosná konstrukce je 0,815 m nad úrovní hladiny Q100. Součástí SO 201 bude mostní provizorium, které umožní staveništní dopravě přístup na stranu parkoviště k O2, které bude zbudováno před demolicí mostu.

SO 301 Přeložka vodovodu

Stavební objekt 301 řeší přeložku stávajícího vodovodního řadu PE 40 pod mostem. Dimenze a materiál vodovodu je zachován. Stávající vodovodní potrubí bude rozpojeno a nahrazeno novým z materiálu PE 100 De 40x3,7 SDR11. Pod mostem bude vodovod izolován až do prostupu do země dle výkresové dokumentace, popř. do přilehlých armaturních šachet. Napojení na stávající síť bude provedeno dle kladečského schématu, práce budou provedeny v paženém výkopu. Šachty v případě nutnosti budou vyjmuty a opět použity. Během výstavby bude dodávka vody přerušena.

SO 302 Přeložka kanalizace

Stavební objekt 302 řeší odvádění kanalizační přípojky do kanalizace. Na stávající kanalizační přípojku bude usazena nová revizní šachta Š3 cca 1 m před stávající. Kanalizační přípojka bude vedena pod mostem mezi nosníky v jednotném sklonu 0,5 % k nově navržené šachtě Š2 a dále bude pokračovat ke stávající šachtě Š1, kde dochází k napojení na hlavní stávající stoku. Dimenze a materiál kanalizační přípojky je zachován PVC DN 160 délky 29,26 m. Pod mostem bude přípojka izolována až do prostupu do země. Na stoce jsou nově umístěny 2 prefabrikované revizní šachty. Provádění potrubí pod mostem se nebude provádět při extrémních teplotách z důvodu následné tepelné roztažnosti trub zavěšených na mostě. Doporučuje se provádět za teploty 10-15°C.

SO 401 Přeložka vedení VN ČEZ

Stavební objekt řeší přeložku podzemního vedení VN spol. ČEZ, které je v kolizi s rekonstrukcí mostu u letního kina M21 přes řeku Teplou v Karlových Varech. Před zahájením stavebních prací spojených s rekonstrukcí mostu budou stávající kabely provizorně přeloženy mimo prostor předpokládaného výkopu pro mostní konstrukci. Po zhotovení finálních povrchů na výjezdu z mostu bude kabel uložen zpět do původní trasy v chodníku.

SO 402 Přeložka vedení NN

V prostoru rekonstrukce mostku dochází ke kolizi s dvěma kabely NN. Kabely jsou vedeny v tělese mostu. Kabely napájí objekty na parkovišti. Před zahájením stavebních prací spojených s rekonstrukcí mostu budou stávající kabely před a za mostem přerušeny. Po dokončení



nové nosné konstrukce mostu bude položeno nové kabelové vedení od místa přerušení stávajícího NN vedení (parc. č. 826) směrem k mostu, most přejde v chrániče uložené v chodníku mostu a dále za mostem budou kabely uloženy do nové zemní trasy, která povede od mostu k objektu na parc. č. 828/2, resp. k objektu 827/2. Zde budou zapojeny ve stávajících skříních místo kabelů stávajících. Po dobu stavby bude areál parkoviště bez napájení el. energií.

SO 403 Přeložka vedení VO

V prostoru rekonstrukce mostu dochází ke kolizi se stožáry a kabely VO. V ulici Slovenská bude provedeno provizorní řešení, kdy bude ze stávajícího stožáru VO vedena nová zemní trasa do nově přesunutého stávajícího stožáru VO. Na druhé straně mostu na parkovišti bude po dobu rekonstrukce mostu demontován napájecí kabel VO a stožár VO a stávající rozvaděč VO. Po dobu rekonstrukce bude VO na parkovišti bez napájení el. energií. V definitivním stavu bude VO v ulici Slovenská obnoveno do původního stavu. Po dokončení rekonstrukce mostu bude VO na parkovišti provedeno v novém definitivním stavu. Pro potřeby napájení VO na parkovišti bude kabel přecházet most, který bude uložený v chrániče uložené v chodníku mostu.

SO 404 Přeložka vedení CETIN

V souvislosti s rekonstrukcí mostu M21 dochází ke kolizi s podpěrou nadzemního sdělovacího vedení SEK spol. CETIN, a.s. Stávající sloup bude přesunut mimo prostor výkopů. Nadzemní vedení od tohoto sloupu bude přeloženo do zemní trasy a dovedeno do objektu na parc. č. 828/2.

2.8 Zásady požárně bezpečnostního řešení

Veškeré navržené silniční komunikace řešené stavby budou v čase výstavby průjezdné pro zásahová vozidla jednotek požární ochrany kromě rekonstruovaného mostu.

2.9 Úspora energie a tepelná ochrana

Vzhledem k charakteru stavby není řešeno.

2.10 Požadavky na pracovní prostředí

Návrh stavby v maximální možné míře respektuje požadavky na ochranu zdraví i životních podmínek.

Při provádění prací na staveništích je třeba dodržovat právní a ostatní předpisy k zajištění bezpečnosti a ochrany zdraví při práci, ustanovení technických norem (ČSN), bezpečnostních a hygienických předpisů platných v době provádění stavby.

Právní a ostatní předpisy k zajištění bezpečnosti a ochrany zdraví při práci (vymezení pojmu je uvedeno v ustanovení § 349 odst. 1 zákona č. 262/2006 Sb., zákoníku práce) jsou předpisy na ochranu života a zdraví, předpisy hygienické a protiepidemické, technické předpisy,



technické dokumenty a technické normy, stavební předpisy, dopravní předpisy, předpisy o požární ochraně a předpisy o zacházení s hořlavinami, výbušninami, zbraněmi, radioaktivními látkami, chemickými látkami a chemickými přípravky a jinými látkami škodlivými zdraví, pokud upravují otázky týkající se ochrany života a zdraví.

Pokud při stavební činnosti dochází ke střetu se silniční, železniční, pěší nebo vodní dopravou, je nutné identifikovat tato rizika a přijmout potřebná opatření k zabránění ohrožení veřejnosti. Při stavebních a udržovacích pracích na dálnicích a silnicích za provozu nebo na provozované železniční dopravní cestě je nutné přijmout potřebná preventivní opatření k zabránění ohrožení osob pohybujících se na staveništi (pracovišti) veřejnou dopravou. Zhotovitel je povinen postupovat podle příslušných bezpečnostních předpisů vydaných správcem dopravní cesty.

2.11 Zásady ochrany stavby před negativními účinky vnějšího prostředí

Hlavní riziko ovlivnění vodního toku a vodních zdrojů je především spojeno s rizikem havárií při realizaci stavby a nebezpečí úniku závadných látek do vod povrchových, případně do půdního horizontu a následně do vod povrchových nebo podzemních. V úvahu připadají především ropné látky (pohonné hmoty, hydraulické oleje) a betonové směsi. Možná rizika úniků lze minimalizovat běžnými technickými a organizačními opatřeními a dodržováním obecně závazných předpisů, normativů a manipulačních řadů a náležitou organizací a dozorem při provádění stavebních prací.

Zhotovitelem je nutné vypracovat plán Havarijního plánu stavby. Tyto dokumenty budou zpracovány v souladu s platnými předpisy a nařízeními a požadavky schvalujících orgánů v době zahájení realizace stavby. Především rozsah vedené dokumentace, ohlašovací povinnost a potřebné kontakty je nutno aktualizovat pro dobu realizace díla.

Nakládání s odpady musí být prováděno v souladu se zákonem č. 185/2001 Sb. o odpadech a se souvisejícími prováděcími vyhláškami. Užíváním staveniště bude vznikat běžný komunální odpad a kal ze septiků a žump (odpad z chemických WC na stavbě). Přebytkové hmoty a hmoty z demolice mostu budou podle své nebezpečnosti uloženy na řízené skládky s příslušným oprávněním k uložení těchto odpadů. Po dokončení stavby budou vznikat odpady z provozu na komunikaci. Jedná se převážně o odpady kategorie ostatní – uliční smetky, pneumatiky, odpad rostlinných pletiv, zeminu; z nebezpečných odpadů se mohou vyskytnout ropné látky (úky pohonných hmot a olejů, havárie).

3 PŘIPOJENÍ NA TECHNICKOU INFRASTRUKTURU

Stavba bude plynule napojena na stávající technickou infrastrukturu. Podrobně jsou řešeny v jednotlivých stavebních objektech.



4 DOPRAVNÍ ŘEŠENÍ

Stavba bude plynule napojena na stávající dopravní infrastrukturu. Podrobně je řešené v SO 201.

Po dobu výstavby se předpokládá částečná úplná uzavírka mostu. Omezení, objížďky a výluky na silnici jsou řešeny v části D.2 SO 191 Dopravně inženýrská opatření.

5 ŘEŠENÍ VEGETACE A SOUVISEJÍCÍCH TERÉNNÍCH ÚPRAV

V předmětné oblasti byl proveden dendrologický průzkum, který je přílohou této PD v části F. Stavba si vyžádá kácení 6 stromů v okolí mostu s nutností povolení ke kácení. Dřeviny budou odstraněny dle prostorových požadavků pro provedení demolice a vybudování nového mostu v období vegetačního klidu.

Rozsah zemních prací a konečná úprava terénu jsou zřejmé z SO 001 a SO201. Zemní práce přípravné spočívají v sejmutí ornice v okolí mostu v rámci výkopů, vytěžení vozovkových souvrství v délce úpravy komunikace a vytěžení materiálů v místě nových úložných prahů a přechodové oblasti. Během přeložek inženýrských sítí dojde taktéž k rozebrání stávajících chodníků (živičný a dlážděný povrch). Po dokončení přeložení sítí bude chodníkové souvrství obnoveno do původního stavu.

V místě přestavby mostu budou upravované svahy silničního tělesa ozeleněny. Proveďte se zde osev travním semenem.

6 VLIV STAVBY NA ŽIVOTNÍ PROSTŘEDÍ

a. Vliv na životní prostředí

Most se nachází v 2. pásmu oblasti CHKO Slavkovský les. Během výstavby budou respektovány požadavky orgánů ochrany přírody – viz část F – dokladová část a E – Zásady organizace výstavby..

Hluk

Vzhledem k charakteru stavby, hluk z dopravy nebyl posuzován. Nepředpokládá se změna hlukové zátěže oproti stávajícímu stavu.

Emise z dopravy

Emise z dopravy nebyly posuzovány.

Odpady a půda

Nakládání s odpady jsou řešeny v části E.2 Plán nakládání s odpady.

b. Vliv na přírodu a krajinu



Během výstavby mostu dojde k pokácení 6 stromů a další 3 stromy budou ochráněny – viz část E – Zásady organizace výstavby.

c. Vliv na soustavu chráněných území Natura 2000

Natura 2000 nezasahuje do oblasti výstavby mostu.

d. Navrhovaná chranná pásma

Pozemní komunikace:

zákon č. 13/1997 Sb.

Silničním ochranným pásmem se rozumí prostor ohraničený svislými plochami vedenými do výšky 50 m a ve vzdálenosti:

- a) 15 m od osy vozovky nebo od osy přilehlého jízdního pásu silnice II. třídy nebo III. třídy a místní komunikace II. třídy.

Vodovody a kanalizace:

zákon č. 274/2001 Sb.

Ochranné pásmo tvoří prostor po obou stranách potrubí, jehož hranice jsou vymezeny svislou plochou vedenou v následujících vzdálenostech od vnějšího okraje potrubí:

a) vodovodní potrubí

do průměru 500 mm včetně	1,50 m (při výkopech nad 2,5m hloubky 2,5m)
nad průměr 500 mm	2,50 m (při výkopech nad 2,5m hloubky 3,5m)

b) kanalizace

do DN 500 včetně přípojek	1,50 m (při výkopech nad 2,5m hloubky 2,5m)
stoky nad DN 500	2,50 m (při výkopech nad 2,5m hloubky 3,5m)

Sdělovací kabely

zákon č. 127/2005 Sb.

Ochranné pásmo podzemního komunikačního vedení činí 1,5 m po stranách krajního vedení.

Ochranné pásmo nadzemního komunikačního vedení vzniká dnem nabytí právní moci rozhodnutí vydaného podle zvláštního právního předpisu. Parametry tohoto ochranného pásma, rozsah omezení a podmínky ochrany stanoví na návrh vlastníka tohoto vedení příslušný stavební úřad v tomto rozhodnutí.

- Dle energetického zákona:

Ochranným pásmem zařízení elektrizační soustavy je prostor v bezprostřední blízkosti tohoto zařízení určený k zajištění jeho spolehlivého provozu a k ochraně života, zdraví a majetku osob. Ochranné pásmo vzniká dnem nabytí právní moci územního rozhodnutí.

Ochrannými pásmy jsou chráněna nadzemní vedení, podzemní vedení, elektrické stanice, výrobní elektřiny a vedení měřicí, ochranné, řídicí, zabezpečovací, informační a telekomunikační techniky.



Ochranné pásmo nadzemního vedení je souvislý prostor vymezený svislými rovinami vedenými po obou stranách vedení ve vodorovné vzdálenosti měřené kolmo na vedení, která činí od krajního vodiče vedení na obě jeho strany:

a) u napětí nad 1 kV a do 35 kV včetně

- | | |
|----------------------------------|------|
| 1. pro vodiče bez izolace | 7 m, |
| 2. pro vodiče s izolací základní | 2 m, |
| 3. pro závěsná kabelová vedení | 1 m, |

b) u napětí nad 35 kV do 110 kV včetně

- | | |
|----------------------------------|-------|
| 1. pro vodiče bez izolace | 12 m, |
| 2. pro vodiče s izolací základní | 5 m, |

c) u napětí nad 110 kV do 220 kV včetně 15 m,

d) u napětí nad 220 kV do 400 kV včetně 20 m,

e) u napětí nad 400 kV 30 m,

f) u závěsného kabelového vedení 110 kV 2 m,

g) u zařízení vlastní telekomunikační sítě držitele licence 1 m.

- Plynovodních rozvodů:

Ochranná pásma činí

a) u nízkotlakých a středotlakých plynovodů a plynovodních přípojek, jimiž se rozvádí plyn v zastavěném území obce, 1 m na obě strany od půdorysu,

b) u ostatních plynovodů a plynovodních přípojek 4 m na obě strany od půdorysu,

c) u technologických objektů 4 m na všechny strany od půdorysu.

Ve zvláštních případech, zejména v blízkosti těžebních objektů, vodních děl a rozsáhlých podzemních staveb, které mohou ovlivnit stabilitu uložení plynárenských zařízení, může ministerstvo stanovit rozsah ochranných pásem až na 200 m.

Památková rezervace, památkové zónu

Stavba se nachází v Městské památkové rezervaci města Karlovy Vary.

Podmínky pro zásah do ochranných pásem jsou určeny jednotlivými správci, viz část F–Dokladová část, této projektové dokumentace.



7 OCHRANA OBYVATELSTVA

Stavba vzhledem ke svému charakteru nevyžaduje opatření vyplývající z požadavků civilní ochrany na využití staveb k ochraně obyvatelstva.

8 ZÁSADY ORGANIZACE VÝSTAVBY

Viz část E – Zásady organizace výstavby.

Praha, červen 2019

Vypracoval: Ing. Jana Bártová, Ph.D.



SAGASTA s.r.o.
p.Man
Novodvorská 1010/14
142 00 Praha 4

VÁŠ DOPIS ZNAČKY / ZE DNE

NAŠE ZNAČKA

VYŘIZUJE / LINKA

KARLOVY VARY

4755/OŽP/19

Ing.Krůta/2732

13.11.2019

VĚC: Vyjádření k záměru dle předložené situace na stavbu „Karlovy Vary – most u letního kina M21 – demolice a novostavba“

Odbor životního prostředí obdržel Vaši žádost o vyjádření k záměru dle předložené situace na stavbu „Karlovy Vary – most u letního kina M21 – demolice a novostavba“. Na základě prověření předložené žádosti odbor životního prostředí souhlasí z hlediska jím chráněných zájmů (v rozsahu zákona č.114/1992 Sb., o ochraně přírody a krajiny, ve znění pozdějších změn, zákona č.334/1992 Sb., o ochraně zemědělského půdního fondu, ve znění pozdějších změn, zákona č. 185/2001 Sb. o odpadech a o změně některých dalších zákonů ve znění pozdějších předpisů, zákona č.289/1995 Sb., o lesích a o změně a doplnění některých zákonů (lesní zákon), ve znění pozdějších předpisů, zákona č.201/2012 Sb., o ochraně ovzduší) se záměrem uskutečnit výše uvedenou stavbu dle předložené situace za současného splnění níže uvedených podmínek:

a) z hlediska ochrany přírody a krajiny (Ing.Krůta/2732)

1.Ke kácení dřevin pro účely stavebního záměru povolovaného v územním řízení, v územním řízení s posouzením vlivů na životní prostředí, ve společném územním a stavebním řízení nebo společném územním a stavebním řízení s posouzením vlivů na životní prostředí je nezbytné závazné stanovisko orgánu ochrany přírody. Toto závazné stanovisko vydává orgán ochrany přírody příslušný k povolení kácení dřevin. Povolení kácení dřevin, včetně uložení přiměřené náhradní výsadby, je-li v závazném stanovisku orgánu ochrany přírody stanovena, vydává stavební úřad a je součástí výrokové části rozhodnutí v územním řízení, v územním řízení s posouzením vlivů na životní prostředí, ve společném územním a stavebním řízení nebo společném územním a stavebním řízení s posouzením vlivů na životní prostředí. Odstavce 1 až 5 a § 9 zákona č.114/1992 Sb., o ochraně přírody a krajiny se použijí pro kácení dřevin pro účely stavebního záměru povolovaného v řízeních podle věty první obdobně.

V případě, že pro povolení předmětného záměru nebude použit žádný z výše uváděných způsobů, musí být řešeno kácení dřevin pro potřeby stavby (u těch, u nichž to platná legislativa vyžaduje) dle ust. § 8 odst. 1 zákona č.114/1992 Sb., o ochraně přírody a krajiny – tj. podáním žádosti a vydáním rozhodnutí.

Povinnost žádat o kácení se netýká dřevin:

a)jejichž obvod kmene měřený ve výšce 130 cm nad zemí nepřesahuje 80 cm

b)zapojeného porostu dřevin, pokud celková plocha kácených zapojených porostů nepřesahuje 40 m² (zapojeným porostem dřevin je soubor dřevin, v němž se nadzemní části dřevin jednoho patra vzájemně dotýkají, prorůstají nebo překrývají, s výjimkou dřevin tvořících stromořadí, pokud obvod kmene jednotlivých dřevin měřený ve výšce 130 cm nad zemí nepřesahuje 80 cm; jestliže některá z dřevin v souboru přesahuje uvedené rozměry, posuzuje se vždy jako jednotlivá dřevina)

c)dřevin pěstovaných na pozemcích vedených v katastru nemovitostí ve způsobu využití jako plantáž dřevin,

d)pro ovocné dřeviny rostoucí na pozemcích v zastavěném území evidovaných v katastru nemovitostí jako druh pozemku zahrada, zastavěná plocha a nádvoří nebo ostatní plocha se způsobem využití pozemku zeleň

Upozorňujeme, že příslušným orgánem ochrany přírody je Správa Chráněné krajinné oblasti Slavkovský les (vyjma povolení kácení dřevin rostoucích mimo les).

**b)z hlediska ochrany zemědělského půdního fondu
(Ing.Doubravová/2730)**

není připomínek

c)z hlediska odpadového hospodářství (Ing.Průša/2735)

Bude nebo již bylo vydáno závazné stanovisko z hlediska nakládání s odpady (není třeba podávat žádost).

d) z hlediska ochrany pozemků určených k plnění funkcí lesa (Ing.Krůta/2735)

Je nutný souhlas orgánu státní správy lesů s dotčením pozemků do vzdálenosti 50 m od kraje lesa. O vydání tohoto souhlasu je nutné požádat náš odbor samostatnou žádostí, doplněnou o snímek pozemkové mapy s vyznačením stavby. Tento souhlas musí být vydán nejpozději do vydání územního rozhodnutí na předmětnou stavbu (v případě že územního rozhodnutí nebude vydáváno nebo již bylo vydáno tak do vydání příslušného stavebního povolení či souhlasu).

e) z hlediska ochrany ovzduší (Ing.Průša/2735)

Je nutné získat závazné stanovisko našeho odboru podle §11 odst.3 zákona č.201/2012 Sb., o ochraně ovzduší. O jeho vydání je nutno požádat náš odbor samostatnou žádostí.

Ing. Vladimír Krůta
oprávněná úřední osoba

co : vlastní



Spis.zn.: SÚ/13964/19/Spr

Č.j.: 15596/SÚ/19

Vyřizuje: Bc. Lenka Spruzsanská, 353 152 761

Spisový znak: 330.1

Skartační znak: S/5

Karlovy Vary, dne 9. 12. 2019

vyjádření

k záměru z hlediska vztahu k územnímu plánu

Úřad územního plánování a stavební úřad Magistrátu města Karlovy Vary, jako úřad plánování příslušný podle § 6 zákona č. 183/2006 Sb., o územním plánování a stavebním řádu, ve znění pozdějších předpisů (dále jen „stavební zákon“), na žádost, kterou podala dne 4. 11. 2019:

SAGASTA s.r.o., Novohradská 1010/14, 142 00 Praha 4 – Lhotka, IČ: 045 98 555

ve věci:

Žádost o vydání stanoviska k rekonstrukci mostu u Letního kina v Karlových Varech, na pozemcích parc. č. 812, 826, 827/1, 824, 823/3, 787, 828/1 a 230/1 v katastrálním území Karlovy Vary,

s d ě l u j e:

1/ Záměrem stavebníka je rekonstrukce mostu u Letního kina v intravilánu města Karlovy Vary a související vozovky před mostem a za mostem. Rekonstrukce spočívá v demolici stávajícího mostu, jehož technický stav je již nevyhovující. Na místě původního mostu bude vystavěn most nový. Urbanistické řešení a funkce bude zachována. Rekonstrukce mostu nevyvolává změnu v území (změnou území se rozumí změna jeho využití nebo prostorového uspořádání včetně umístování staveb a jejich změn) a v takovém případě se závazné stanovisko nevydává. Proto k tomuto záměru orgán územního plánování vydává pouze vyjádření.

2/ Pozemky dotčené stavbou spadají pod Územní plán města Karlovy Vary, který byl schválen Zastupitelstvem města dne 14. 10. 1997 (dále jen „ÚP“), jehož závazná část byla vydána obecně závaznou vyhláškou (OZV) města Karlovy Vary č. 6/1997, která nabyla účinnosti dne 1. 12. 1997. OZV byla novelizována OZV č. 1/2004, která nabyla účinnosti dne 22. 7. 2004 a OZV č. 13/2006, která nabyla účinnosti dne 11. 5. 2006 a tyto se promítly do úplného znění Obecně závazné vyhlášky města Karlovy Vary č. 1/2000, o závazných částech Územního plánu města Karlovy Vary (dále jen „Vyhláška“).

3/ Pozemky dotčené záměrem, jejich zastavitelnost, funkční členění a funkční využití jsou uvedeny v tabulce níže.

Parc. č.	Funkční využití plochy dle ÚP	Funkční členění	Zastavitelnost ploch
812	Plochy zeleně – ostatní nelesní zeleň	monofunkční	nezastavitelná
826	Plochy dopravní – parkoviště, garáže	monofunkční	zastavitelná
827/1	Plochy dopravní – parkoviště, garáže	monofunkční	zastavitelná
824	Plochy občanského vybavení s převahou zeleně	monofunkční	zastavitelná
823/3	Plochy občanského vybavení s převahou zeleně	monofunkční	zastavitelná
787	Dopravní plochy, komunikace, plochy železnic a letišť	monofunkční	zastavitelná
828/1	Plochy dopravní – parkoviště, garáže	monofunkční	zastavitelná
230/1	Plochy vod, lesů a zemědělsky využívané půdy - vodní plochy a toky	monofunkční	nezastavitelná

Všechny dotčené pozemky jsou vymezeny v monofunkčních plochách s různým způsobem využití, převážná většina jako zastavitelné plochy. Ve všech druzích zastavitelných monofunkčních ploch je přípustné umísťovat vozidlové komunikace sloužící pro obsluhu tohoto území, plochy pěšího provozu a zeleň. Dva pozemky jsou vymezeny v nezastavitelných plochách. Na nezastavitelných plochách není dovoleno umísťovat stavby s výjimkou staveb do 20 m² zastavěné plochy,

kteře jsou určeny pro funkční využití těchto ploch, a dále staveb drah a na dráze, pozemních komunikací, liniových staveb technického vybavení, meliorací zemědělské a lesní půdy a úprav vodních toků.

4/ Všechny dotčené pozemky se nachází ve **stabilizovaném území**, ve kterém se struktura zastavění a funkční využití nebude podstatně měnit. Ve stabilizovaném území je možno stavby a zařízení umisťovat - to znamená povolovat, povolovat jejich změny a povolovat změny jejich užívání - a rozhodovat o změně využití území - jen pokud jejich nová funkce odpovídá požadavkům vyhlášky.

5/ Stávající most se nachází v záplavovém území Q₁₀₀. Při opravách a rekonstrukcích stávajících staveb v záplavovém území je nutno eliminovat účinky povodňových průtoků (např. použitím technických opatření).

6/ Podle územně analytických podkladů se území dotčené záměrem nachází ve III. zóně CHKO Slavkovský les, v ochranném pásmu přírodních léčivých zdrojů II. st.A a I. st.B, v ochranném pásmu letišť hlukovém, ornitologickém, s výškovým omezením staveb a proti klamavým světélům. Dále se v území nachází ochranné pásmo vodovodního řádu a kanalizační stoky a ochranné pásmo telekomunikačního kabelu. Dotčeným územím prochází nadregionální biokoridor NK41 (MB) Svatošské skály – Úhošť. V dotčeném území je umístěno podzemní kabelové vedení elektrické sítě VN 1 - 35 kV a NN.

7/ Závěr:

Záměr není v rozporu s Územním plánem města Karlovy Vary.

Poučení:

Toto vyjádření nenahrazuje rozhodnutí, stanovisko ani opatření jiných správních orgánů podle zvláštních předpisů.

[otisk úředního razítka]

Ing. arch. Irena V á c l a v í č k o v á
vedoucí oddělení úřad územního plánování

Obdrží:

SAGASTA s.r.o., projekční, inženýrská a konzultační společnost, IDDS: bkfcs9v

co:

-vlastní 2x

- a/a



Pomáhat a chránit

POLICIE ČESKÉ REPUBLIKY

Krajské ředitelství policie Karlovarského kraje
Územní odbor Karlovy Vary
Dopravní inspektorát



DOŠLO DNE:
18-11-2019
50001ODD1900742



Č.j.: KRPK-85312-4/ČJ-2019-190306

Karlovy Vary 11. listopad 2019

P R Ů P I S

Výtisk č.: 1

Počet listů: 1

Přílohy: 1/

SAGASTA s.r.o.
Novodvorská 1010/14
142 00 Praha 4

Karlovy Vary, stavba „Most u Letního kina M21“ – návrh dopravního řešení a úpravy dopravního napojení – žádost o stanovisko pro stavení stupeň Stavební řízení „DSP“ – návrh dopravního značení přechodné úpravy SP a zvláštní užívání MK

K č.j.:

Žadatel: Lukáš Man

Dopravní inspektorát Policie České republiky v Karlových Varech (dále jen „DI K.Vary“) na základě Vaší žádosti doručené dne 1.11.2019 posoudil předloženou projektovou dokumentaci pro potřeby řízení před příslušným stavebním úřadem a silničním správním úřadem na výše uvedenou stavbu.

DI K. Vary jako dotčený orgán v souladu s ust. § 16 odst. 2b) zákona č. 13/1997 Sb. o pozemních komunikacích v platném znění souhlasí s návrhem dopravního řešení stavby dle příloh žádosti pro stavební stupně DSP.

DI K.Vary dle ust. 10 odst. 4 zák. č. 13/1997 Sb., O pozemních komunikacích v platném znění podává k žádosti toto závazné stanovisko:

Dopravní inspektorát **souhlasí s návrhem úpravy dopravního napojení na místní komunikaci ulice Slovenská dle příloh žádosti.**

Plochy vymezující rozhledové trojúhelníky dopravního napojení musí být po celou dobu existence připojení prosty veškerých překážek vyšších než 0,7 m nad úrovní hran komunikací (např. do nich nesmí zasahovat oplocení pozemků, vzrostlá zeleň, atd. ...).

DI K.Vary dotčený orgán **dle ust. § 77 odst. (2) písm. b) a v souladu s ust. § 77 odst. (3) zákona č. 361/2000 Sb., o provozu na pozemních komunikacích a o změnách některých zákonů, ve znění pozdějších předpisů s o u h l a s í s návrhem dopravního značení trvalé přechodné úpravy provozu (s návrhem dopravního značení) na MK ul. Slovenská, u Karlových Var z důvodu označení pracovního místa pro výše uvedenou stavbu po dobu její realizace, včetně úplné uzavírky Dopravní značení pro přechodnou úpravu silničního provozu bude osazeno pouze na dobu nezbytně nutnou k provedení výše uvedených prací.**

DI K.Vary souhlasí v souladu s ust. § 24/2b zák. 13/1997 Sb. v platném znění s úplnou krátkodobou uzavírkou MK /most u letního kina..

V případě potřeby bude provoz řízen náležitě poučenými pracovníky (v souladu s ust. § 79 zákona č. 361/2000 Sb., o provozu na pozemních komunikacích v platném znění).

Rolavská 386/100

360 06 KARLOVY VARY

Tel.: +420 974 366 403

Email: bohuslav.pavlik@pcr.cz

www.policie.cz

DI K.Vary **souhlasí se zvláštním užíváním** dotčeného úseku místní komunikace ul. Slovenská dle ust. § 25 odst. (1) z důvodu uvedeného v § 25 odst. (6) písm. (c) bodu 3. zákona č. 13/1997 Sb., O pozemních komunikacích v platném znění dle přílohy žádosti po dobu prací, které budou prováděny tak, aby dopravní omezení na daném úseku komunikace bylo co možná minimální jak z hlediska velikosti záboru, tak doby zvláštního užívání.

Dopravně inženýrská opatření včetně zvláštního užívání dotčených komunikací po dobu výstavby si zhotovitel před započítím prací projedná na příslušném silničním správním úřadě.

Vyřizuje: por. Bc. Bohuslav PAVLÍK
komisař








npor. Mgr. Petr MAREŠ
vedoucí oddělení

03	...		
02	...		
01	...		
REVIZE	POPIS	DATUM	PODPIS

OBJEDNATEL

MAGISTRÁT MĚSTA KARLOVY VARY
MOSKEVSKÁ 2035/21
361 20, KARLOVY VARY

KarlovyVARY°

SAGASTA s.r.o. SÍDLLO: NOVODVORSKÁ 1010/414, 142 00 PRAHA 4 IČ: 045 98 555 DIČ: CZ045 98 555				 SAGASTA		JTSK Bpv ČÍSLO SOUPRAVY	
ODPOVĚDNÝ PROJEKTANT	VYPRACOVAL	KONTROLA	HIP				
ING. JAN FIŠER 	ING. JAN FIŠER 	ING. JANA BÁRTOVÁ, Ph.D. 	ING. VÍT HOZNOUR 				
OBSAH KARLOVY VARY, MOST U LETNÍHO KINA M21 - DEMOLICE A NOVOSTAVBA				ČÍSLO ZAKÁZKY 119 049			
				DOKUMENTACE DÚR/DSP			
				MĚŘÍTKO -			
				DATUM 6/2019			
				POČET FORMÁTŮ 4			
NÁZEV PŘÍLOHY				ČÁST		ČÍSLO PŘÍLOHY	
PRŮVODNÍ ZPRÁVA				A			
DOKUMENTACI LZE UŽÍVAT POUZE VE SMYSLU PŘÍSLUŠNÉ SMLOUVY O DÍLO. VÝKRES, ČI JEHO ČÁST, MŮŽE BÝT KOPÍROVÁN NEBO JINÝM ZPŮSOBEM ROZŠÍŘOVÁN POUZE PO PŘEDCHOZÍM SOUHLASU SAGASTA s.r.o.							

pracoviště Karlovy Vary
Závodu míru 725/16
360 17 Karlovy Vary
ID DS: w9kdyqm
e-mail: slavkles@nature.cz
www.nature.cz

SAGASTA s.r.o.
Novodvorská 1010/14
Lhotka
Praha 4
142 00

NAŠE ČÍSLO JEDNACÍ:

SR/07397/SL/2019 - 2

VYŘIZUJE:

Bc. Radek Fišer

DATUM:

6. 12. 2019

Vyjádření ke stavbě – Rekonstrukce mostu u Letního kina M21, Karlovy Vary

Dne 1. 11. 2019 jsme obdrželi Vaši žádost o vyjádření k akci: Rekonstrukce mostu M21 u Letního kina, Karlovy Vary. Dle předložené projektové dokumentace půjde o rekonstrukci stávajícího mostu přes řeku Teplou a související úpravu vozovky před a za mostem.

K Vaší žádosti sdělujeme následující:

V souvislosti s novelou stavebního zákona, která nabyla účinnosti dnem 1. 1. 2013, a která zároveň změnila některá ustanovení zákona č.114/1992 Sb. o ochraně přírody a krajiny, ve znění pozdějších předpisů (dále jen „Zákon“) došlo ke změně postupu při vydávání závazných stanovisek na území chráněných krajinných oblastí.

Podle výše uvedené změny zákona Agentura nevydává závazná stanoviska podle ust. § 44 odst. 1 Zákona, jde-li o stavby v zastavěném území města na území chráněné krajinné oblasti, nebo v zastavěném území obce ve čtvrté zóně chráněné krajinné oblasti. Zde se jedná o záměr v zastavěném území města Karlovy Vary.

Agentura ale i nadále posuzuje stavby z následujících hledisek:

- 1) možného ovlivnění krajinného rázu (dle ust. §12 odst. 2 Zákona),
- 2) ochrany zvláště chráněných druhů živočichů a rostlin a dalších předmětů v zájmu ochrany přírody, které nejsou řešeny výše uvedenými závaznými stanovisky.

Ad bod 1):

Nyní posuzovaný záměr nemá žádné dopady na krajinný ráz, do stávajícího architektonického řešení nebude zasahováno, záměr je rekonstrukcí stávajícího mostu. Stavební úpravy plně respektují současné tvarové, materiálové a barevné řešení objektu. Proto není důvod k vydání závazného stanoviska se stanovením podmínek ochrany krajinného rázu.

Ad bod 2):

Zvláště chráněné druhy živočichů nebo rostlin, zvláště chráněné části území, soustava NATURA2000 ani obecně chráněné části přírody, cenné biotopy, systém ÚSES ani jiné veřejné zájmy chráněné zákonem o ochraně přírody a krajiny nejsou navrhovaným záměrem dotčeny. Agentura nemá v současné době žádná relevantní data o výskytu zvláště chráněných druhů rostlin a živočichů v místě stavby.

Vzhledem ke skutečnostem, že předmětný záměr je za a) lokalizován do zastavěného území města Karlovy Vary, za b) nemůže ovlivnit krajinný ráz a za c) nebyly zjištěny jiné důvody, které by se dotýkaly jiných zájmů ochrany přírody, nebudeme v této věci vydávat na základě výše uvedeného písemné závazné stanovisko do navazujícího řízení u příslušného stavebního úřadu.

Ing. Jindřich Horáček, Ph.D.
ředitel regionálního pracoviště

Obdrží:

SAGASTA, S.R.O., Novodvorská 1010/14, Lhotka, 142 00 Praha 4, Idds: bkfcs9v



Č.j. 1109/OŽP/19-2

Datum: 23.3.2020

Usnesení o přerušení řízení a výzva k doplnění žádosti**U S N E S E N Í**

Magistrát města Karlovy Vary, odbor životního prostředí jako orgán ochrany přírody, příslušný podle ustanovení § 76, odst. 1 písm. a) zákona ČNR č. 114/92 Sb. o ochraně přírody a krajiny (dále jen zákon), Vás vyzývá dle § 37 odst. 3 a 45 odst. 2 zákona č. 500/2004 Sb., správní řád k doplnění žádosti o povolení ke kácení dřevin rostoucí mimo les na p.p.č. 827/1, 826 a 823/3 v k.ú. Karlovy Vary podané dne 17.1.2020 a podle § 64, odst. 1 písm. a) zákona č. 500/2004 Sb., správní řád

P Ř E R U Š U J E Ř Í Z E N Í**do 15.4. 2020**

vzhledem k tomu, že předložené podklady jsou neúplné a žádost spolu s přílohami neposkytuje dostatečný podklad pro její posouzení.

Současně Vás vyzýváme, abyste v uvedené lhůtě žádost doplnili o tyto náležitosti:

1. Závazné stanovisko Orgánu památkové péče ke kácení předmětných stromů

Nebudou-li nedostatky podání ve stanovené lhůtě odstraněny, bude řízení ve shora uvedené věci dle ust. § 66 odst. 1 písm. c) správního řádu zastaveno.

O d ů v o d n ě n í

Dne 17.1.2020 jste podali žádost o povolení ke kácení stromů rostoucích na p.p.č. 827/1, 826 a 823/3 v k.ú. Karlovy Vary z důvodu demolice a výstavby mostu u letního kina.

Správní orgán náhledem do katastru nemovitostí zjistil, že pozemky 827/1, 826 a 823/3 v k.ú. Karlovy Vary, na kterých předmětné dřeviny rostou, jsou se nachází na území Chráněné krajinné oblasti Slavkovský les a v památkové rezervaci.

V případě, že jsou dřeviny součástí národní kulturní památky nebo kulturní památky chráněné zákonem č. 20/1987 Sb., o státní památkové péči, ve znění pozdějších předpisů, je

nutné postupovat ve spolupráci s příslušným orgánem památkové péče. Kácení lze povolit pouze za předpokladu souhlasného závazného stanoviska orgánu památkové péče.

P o u ě n í

Proti tomuto usnesení se lze podle ustanovení § 76 odst. 5 zákona č. 500/2004 Sb. správní řád odvolat do 15 dnů ode dne jeho doručení ke Správě CHKO Slavkovský les podáním u zdejšího odboru. Podle ustanovení § 76 odst. 5 správního řádu nemá odvolání odkladný účinek. Lhůta pro podání odvolání se počítá ode dne následujícího po doručení písemného vyhotovení tohoto rozhodnutí.

Odvolání se podává s potřebným počtem stejnopisů tak, aby jeden stejnopis zůstal správnímu orgánu a aby každý účastník řízení dostal jeden stejnopis. Nepodá – li účastník potřebný počet stejnopisů, vyhotoví je správní orgán na náklady účastníka.

Jana Szewieczková DiS.

zástupce vedoucího odboru životního prostředí

Obdrží datovou schránkou: Statutární město Karlovy Vary, IČ 00254657, Moskevská 21, Karlovy Vary zastoupené dle plné moci právnickou osobou Sagasta spol. s r.o., IČ 04598555, Novodvorská 1010/14, Praha 4

Počet listů písemnosti: 2

Počet příloh: 0



Statutární město Karlovy Vary
Moskevská 2035/21
Karlovy Vary
361 20

zastoupené
SAGASTA s.r.o.
Novohradská 1010/14
Praha 4 – Lhotka
142 00

naše značka
310/OŽP/20

vyřizuje/linka
Ing. Průša/735

Karlovy Vary
20.1.2020

Věc: Závazné stanovisko podle § 11 odst. 3 zákona č. 201/2012 Sb., o ochraně ovzduší k umístění a provedení stavby stacionárního zdroje neuvedeného v příloze č. 2 k tomuto zákonu

Magistrát města Karlovy Vary, odbor životního prostředí pověřený výkonem státní správy na úseku ochrany ovzduší dle § 27 odst. 1 písm. f) zákona č. 201/2012 Sb., o ochraně ovzduší (dále jen „zákon“), posoudil žádost podanou SAGASTA s.r.o., Novohradská 1010/14, 142 00 Praha 4 – Lhotka, IČ 04598555 za Statutární město Karlovy Vary, Moskevská 2035/21, 361 20 Karlovy Vary, IČ 000254657, vedenou pod č.j. 310/OŽP/20 ze dne 17.1.2020 a jako příslušný dle ustanovení § 11 odst. 3 zákona

souhlasí

s odstraněním nosné konstrukce Mostu u letního kina M21 na parcele 812, 826, 827/1, 824, 823/3, 787, 828/1, 230/1 v k.ú. Karlovy Vary za dodržení následujících podmínek:

- V průběhu demolice nesmí docházet k ohrožování a nadměrnému obtěžování okolí hlukem a prachem a k znečišťování ovzduší.
- Všechna technologická zařízení pracující se sypkým materiálem musí být provozována v povolené konfiguraci, se všemi instalovanými zařízeními sloužícími k ochraně ovzduší ve funkčním stavu a veškeré související činnosti musí být prováděny v souladu s provozním řádem.
- Materiály, například suť a zemina, na mezideponiích musí být za suchého a větrného počasí vlhčeny (například kropením hadicí z kropicího vozu nebo hadicí s koncovou rozprašovací hubicí vytvářející vodní mlhu).
- Nezpracovaný i zpracovaný (například vytríděný) materiál musí být v případě potřeby (například při viditelném prášení) před manipulací skropen a v případě potřeby skrápěn i během ní.
- Po ukončení provozu nebo přerušení provozu na delší dobu musí být skládky materiálů odklizené nebo zajištěné proti prášení vlivem větru a manipulační plochy, komunikace a také případné nánosy sedimentovaného prachu na objektech a zařízeních uklizené.

- Řidiči nákladních automobilů odvázejících materiál z demolice musí být prokazatelným způsobem poučeni o povinnosti zakrytí nákladu na ložném prostoru nákladního automobilu (korbě) plachtou před odjezdem.
- Všechny automobily musí být před odjezdem očištěny (v suchých dnech od prachu, ve vlhkých dnech umytím kol od bláta).
- V případě znečištění příjezdových komunikací k místu demolice musí být proveden či zajištěn jejich úklid.

Při posuzování žádosti vycházel orgán ochrany ovzduší z doložených podkladů – Průvodní zpráva a Technická zpráva (SAGASTA s.r.o., červen 2019), zákon a Program zlepšování kvality ovzduší zóna Severozápad - CZ04 (Ministerstvo životního prostředí, květen 2016). Na základě toho stanovil podmínky souhlasného závazného stanoviska.

Závazné stanovisko ve smyslu § 11 odst. 3 zákona je závazné pro výrokovou část navazujících rozhodnutí dle zákona č.183/2006 Sb., o územním plánování a stavebním řádu (stavební zákon) a nelze se proti němu samostatně odvolat. Jeho obsah lze napadnout pouze v rámci odvolání podaného proti rozhodnutí ve věci samé.

Ing. Stanislav Průša
vedoucí odboru životního prostředí

Rozděleno:
vlastní

Sagasta s.r.o.
Ing. Lukáš Man
Novodvorská 1010/414
142 00 Praha 4

Věc: Stanovisko k Žádosti o vydání stanoviska k dokumentaci pro stavební povolení na Stavbu „Most u letního kina M21“

Dobrý den,
ke jmenované akci rekonstrukci „Mostu u letního kina M21“ proběhly tři jednání – poslední zápis je z 18.9.2019.

1/ DPKV, a.s. požaduje dát do projektu ne jenom přeložky stávajících sítí tak jak je to na straně 10 v Technické zprávě (SO 301 a SO 302), ale dát do projektu vybudování další vodovodní a kanalizační přípojky, které povedou v rekonstruovaném mostě. Projekt na nové přípojky zpracovává pro DPKV firma KV engineering, s.r.o., (p. Prskavec), proto je nutné, aby přípojky byly vybudovány během rekonstrukce mostu. Toto bylo již připomínkováno na společných jednáních a odsouhlaseno.

2/ Technická zpráva - SO 191 Dopravně inženýrská opatření

Doprava na parkoviště během stavby bude zajištěna přes mostní provizorium pouze pro stavební techniku. Pro autobusovou osobní dopravu, pěší a cyklisty bude přístup ze Slovenské ulice na parkoviště uzavřen.

Doprava na ulici Slovenská bude bez přerušení pouze v případě potřeby bude omezena se zachováním min. jednosměrného kyvadlového provozu. Doprava na parkoviště pro autobusy bude přerušena. S tímto ohledem nejsou objízdné trasy navrženy. Autobusová linka (Parkoviště KOME – Lázně 1, společnost DPKV, a.s.), která končí na stávajícím parkovišti autobusů KOME. **Po dobu stavby bude linka č. 20 připravena na přilehlém parkovišti KOME, kde se bude otáčet a přepravovat cestující k Lázním 1, zájezdový BUS s turisty zajede na přilehlé parkovišti KOME, cestující přestoupí na linku č. 20 a prázdný autobus bude odeslán k parkování do Polské ulice. Dle domluveného časového rozvrhu přijede v domluvenou hodinu zájezdový autobus, který parkoval v Polské ulici, naloží na záložním KOME turisty a odjíždí.**

V době zabránění jednoho jízdního pruhu stavbou na ulici Slovenská (předpokládá se krátkodobé omezení při realizaci přeložek inženýrských sítí, odstraňování demolovaných nosníků mostu a při osazování nových nosníků), nebude z prostorového hlediska možné otočení linky č. 20 na parkovišti KOME a proto je navrženo po tuto dobu otáčení autobusů na nedalekém parkovišti Poštovní Dvůr, kde je potřeba upravit stávající značení, provizorně zpevnit zelený pás a přerušit ohrazení řetězem na provizorním výjezdu (alternativě je možnost otáčení linky č. 20 na tomto parkovišti po celou dobu realizace).

3/ V Příloze **D.2 SO 191 Dopravně inženýrská opatření** je článek 4 **Provoz linkových autobusů.**

Po dobu stavby bude parkování autobusů na parkovišti KOME znemožněno. V tomto období bude využito pro parkování autobusů a dopravní obsluhu cestujících při letním provozu (nárůst busů k parkování, nebo uzavření jednoho pruhu ve Slovenské ulici) parkoviště v Polské ulici, kde bude zřízena provozní nástupní a výstupní plocha pro přestup cestujících na linku č. 20 společnosti DPKV, a.s. přesměrované z původní trasy Parkoviště KOME – Lázně 1 na trasu Parkoviště v ul. Polská – Lázně 1. DPKV, a.s. chce nahlásit uzavření jednoho pruhu ve Slovenské ulici 10 dní před uzavřením.

Otočení autobusů na parkovišti v ul. Polská je prověřeno obalovými křivkami. Zákres obalových křivek je součástí přílohy. Součástí přílohy je i změna dopravního značení.

K článku 1 – přeložení a připojení přípojek (voda + kanalizace) vše upřesní (včetně napojení) p. Prskavec.

K článku 2 – požaduje DPKV doplnit text v červené barvě.

K článku 3 – nevím, jestli Příloha **D.2 SO 191 Dopravně inženýrská opatření** je součástí projektu nebo ne (nepřišla k připomínkování). Vše co je červeně chceme aby bylo zaneseno v Dopravně inženýrských opatřeních.

Dále pokud to jde snížit (max. na 30 Km) obousměrně rychlost na Slovenské ulici, aby mohla linka č. 20 bezpečně vyjet ze záložního parkoviště KOME:

a/ příjezd od KV – Poštovní Dvůr 1 až za parkoviště KOME

b/ příjezd od Březový před (50 metrů) parkovištěm KOME a ukončení za parkovištěm Poštovní Dvůr 1

Na parkovišti v Polské ulici musí být vybudována nástupní a výstupní hrana pro cestující před uzavřením jednoho pruhu ve Slovenské ulici.

V Karlových Varech, dne 13.01.2020,

Dopravní podnik Karlovy Vary, a.s.

Sportovní 1

360 09 Karlovy Vary

IČ: 48 36 42 82 DIČ: CZ48364282

(24)

Ing. Lukáš Siřínek

místopředseda představenstva

Sagasta s.r.o.
Ing. Lukáš Man
Novodvorská 1010/414
142 00 Praha 4

Věc: Stanovisko k Žádosti o vydání stanoviska k dokumentaci pro stavební povolení na Stavbu „Most u letního kina M21“

Dobrý den,
ke jmenované akci rekonstrukci „Mostu u letního kina M21“ proběhly tři jednání – poslední zápis je z 18.9.2019.

1/ DPKV, a.s. požaduje dát do projektu ne jenom přeložky stávajících sítí tak jak je to na straně 10 v Technické zprávě (SO 301 a SO 302), ale dát do projektu vybudování další vodovodní a kanalizační přípojky, které povedou v rekonstruovaném mostě. Projekt na nové přípojky zpracovává pro DPKV firma KV engineering, s.r.o., (p. Prskavec), proto je nutné, aby přípojky byly vybudovány během rekonstrukce mostu. Toto bylo již připomínkováno na společných jednáních a odsouhlaseno.

2/ Technická zpráva - SO 191 Dopravně inženýrská opatření

Doprava na parkoviště během stavby bude zajištěna přes mostní provizorium pouze pro stavební techniku. Pro autobusovou osobní dopravu, pěší a cyklisty bude přístup ze Slovenské ulice na parkoviště uzavřen.

Doprava na ulici Slovenská bude bez přerušení pouze v případě potřeby bude omezena se zachováním min. jednosměrného kyvadlového provozu. Doprava na parkoviště pro autobusy bude přerušena. S tímto ohledem nejsou objízdné trasy navrženy. Autobusová linka (Parkoviště KOME – Lázně 1, společnost DPKV, a.s.), která končí na stávajícím parkovišti autobusů KOME. **Po dobu stavby bude linka č. 20 připravena na přilehlém parkovišti KOME, kde se bude otáčet a přepravovat cestující k Lázním 1, zájezdový BUS s turisty zajede na přilehlé parkovišti KOME, cestující přestoupí na linku č. 20 a prázdný autobus bude odeslán k parkování do Polské ulice. Dle domluveného časového rozvrhu přijede v domluvenou hodinu zájezdový autobus, který parkoval v Polské ulici, naloží na záložním KOME turisty a odjíždí.**

V době zabránění jednoho jízdního pruhu stavbou na ulici Slovenská (předpokládá se krátkodobé omezení při realizaci přeložek inženýrských sítí, odstraňování demolovaných nosníků mostu a při osazování nových nosníků), nebude z prostorového hlediska možné otočení linky č. 20 na parkovišti KOME a proto je navrženo po tuto dobu otáčení autobusů na nedalekém parkovišti Poštovní Dvůr, kde je potřeba upravit stávající značení, provizorně zpevnit zelený pás a přerušit ohrazení řetězem na provizorním výjezdu (alternativě je možnost otáčení linky č. 20 na tomto parkovišti po celou dobu realizace).

3/ V Příloze **D.2 SO 191 Dopravně inženýrská opatření** je článek 4 **Provoz linkových autobusů.**

Po dobu stavby bude parkování autobusů na parkovišti KOME znemožněno. V tomto období bude využito pro parkování autobusů a dopravní obsluhu cestujících při letním provozu (nárůst busů k parkování, nebo uzavření jednoho pruhu ve Slovenské ulici) parkoviště v Polské ulici, kde bude zřízena provozní nástupní a výstupní plocha pro přestup cestujících na linku č. 20 společnosti DPKV, a.s. přesměrované z původní trasy Parkoviště KOME – Lázně 1 na trasu Parkoviště v ul. Polská – Lázně 1. DPKV, a.s. chce nahlásit uzavření jednoho pruhu ve Slovenské ulici 10 dní před uzavřením.

Otočení autobusů na parkovišti v ul. Polská je prověřeno obalovými křivkami. Zákres obalových křivek je součástí přílohy. Součástí přílohy je i změna dopravního značení.

K článku 1 – přeložení a připojení přípojek (voda + kanalizace) vše upřesní (včetně napojení) p. Prskavec.

K článku 2 – požaduje DPKV doplnit text v červené barvě.

K článku 3 – nevím, jestli Příloha **D.2 SO 191 Dopravně inženýrská opatření** je součástí projektu nebo ne (nepřišla k připomínkování). Vše co je červeně chceme aby bylo zaneseno v Dopravně inženýrských opatřeních.

Dále pokud to jde snížit (max. na 30 Km) obousměrně rychlost na Slovenské ulici, aby mohla linka č. 20 bezpečně vyjet ze záložního parkoviště KOME:

a/ příjezd od KV – Poštovní Dvůr 1 až za parkoviště KOME

b/ příjezd od Březový před (50 metrů) parkovištěm KOME a ukončení za parkovištěm Poštovní Dvůr 1

Na parkovišti v Polské ulici musí být vybudována nástupní a výstupní hrana pro cestující před uzavřením jednoho pruhu ve Slovenské ulici.

V Karlových Varech, dne 13.01.2020,

Dopravní podnik Karlovy Vary, a.s.

Sportovní 1

360 09 Karlovy Vary

IČ: 48 36 42 82 DIČ: CZ48364282

(24)

Ing. Lukáš Siřínek

místopředseda představenstva



číslo jednací: 1109/OŽP/20-6

datum: 13.5.2020

U S N E S E N Í

Magistrát města Karlovy Vary, odbor životního prostředí, jako orgán ochrany přírody, příslušný podle ustanovení § 76, odst. 1 a) zákona ČNR č. 114/1992 Sb. o ochraně přírody a krajiny (dále jen zákon) rozhodl takto:

Podle ust. § 66 odst. 1 písm. c) zákona č. 500/2004 Sb. správní řád (dále jen správní řád) se řízení ve věci žádosti o povolení kácení dřevin rostoucí mimo les na p.p.č. 230/1, 812, 787, 823/3, 826, 827/1 a 855 v k.ú. Karlovy Vary podané SAGASTA spol. s r.o., IČ 04598555, Novodvorská 1010/14, Praha 4 **zastavuje.**

O D Ů V O D N Ě N Í

Dne 17.1.2020 jste podali žádost o povolení ke kácení dřevin rostoucí mimo les na p.p.č. 230/1, 812, 787, 823/3, 826, 827/1 a 855 v k.ú. Karlovy Vary. Náhledem do katastru nemovitostí orgán ochrany přírody zjistil, že se jedná o pozemky v památkové zóně a památkové rezervaci.

V případě, že jsou dřeviny součástí národní kulturní památky nebo kulturní památky chráněné zákonem č. 20/1987 Sb., o státní památkové péči, ve znění pozdějších předpisů, lze kácení povolit pouze za předpokladu souhlasného závazného stanoviska orgánu památkové péče.

Jelikož závazné stanovisko orgánu památkové péče nebylo přiloženo, orgán ochrany přírody dne 23.3.2020 správní řízení usnesením přerušil do 15.4.2020 a žadatele vyzval k jeho doplnění. Dne 2.4.2020 bylo správnímu orgánu doručeno stanovisko odboru památkové péče Magistrátu města Karlovy Vary, že mají být zachovány dřeviny uvedené v žádosti pod čísla 3, 4, a 5 (jírovce), a dřeviny uvedené v žádosti pod čísla 6 a 7 (lípy) bude možno pokácet po posouzení pracovníkem státní památkové péče. Dne 21.4.2020 orgán ochrany přírody požádal Odbor památkové péče Magistrátu města Karlovy Vary o upřesnění stanoviska předmětných dřevin, zejména zda již byl vyjádřen souhlas s jejich kácením. Dne 7.5.2020 vydal Odbor památkové péče vyjádření, že dle jejich názoru nelze s kácením předmětných stromů souhlasit, dokud nedojde k vyvolání jednání a výběru zhotovitele, tak jak je uvedeno v již vydaném závazném stanovisku.

Jelikož dosud není zřejmé, které dřeviny bude nutno z důvodu stavby kácet a které nikoliv, což bude upřesněno teprve po výběru zhotovitele a závazným stanoviskem požadovaném jednání na místě s pracovníky obou složek státní památkové péče, vlastníky pozemku a prováděcí firmou, nemůže být v řízení pokračováno.

Žadatel má možnost opětovně svou žádost podat se všemi náležitostmi, tak jak již byl poučen, následně se bude vést nové řízení, na základě kterého bude vydáno rozhodnutí.

Poučení účastníka

Proti tomuto usnesení se lze podle § 76 odst. 5 správního řádu odvolat do 15 dnů ode dne jeho doručení ke Správě CHKO Slavkovský les, a to podáním učiněným u odboru životního prostředí Magistrátu města Karlovy Vary.

Lhůta pro podání odvolání se počítá ode dne následujícího po doručení písemného vyhotovení tohoto rozhodnutí. Podle § 76 odst. 5 správního řádu nemá odvolání odkladný účinek.

Ing. Stanislav Průša

vedoucí odboru životního prostředí

Obdrží datovou schránkou:

Účastník řízení: SAGASTA spol. s r.o., IČ 04598555, Novodvorská 1010/14, Praha 4

DOSS: Odbor památkové péče Magistrátu města Karlovy Vary

Za správnost odpovídá: Jana Szewieczková

Počet listů písemnosti: 2

Počet příloh: 0



SAGASTA, spol. s r. o.
Vážený pan
Lukáš Man
Novodvorská 1010/14
Praha
142 00

VÁŠ DOPIS ZNAČKY/ZE DNE

NAŠE ZNAČKA

VYŘIZUJE/LINKA
RE/606 638 348

KARLOVY VARY
7. 7. 2020

VĚC: **Stanovisko k dokumentaci pro SP**
Souhlas se stavbou ve vzdálenosti do 50 m od okraje lesa
Stavba: „MOST u Letního kina M21“

K výše uvedené stavbě máme tyto připomínky.

Pro přístup na stranu mostu u parkoviště KOMÉ bude použita cyklotrasa 39, EV4, která zčásti vede po pozemcích v naší správě (Okružní cesta). Jedná se o páteřní komunikaci v této části lesa, kterou kromě cyklistů a pěších využívá též naše technika (doprava dřeva). Toto vše je třeba zohlednit při úpravě dopravního režimu. Dále požadujeme, aby v případě nutnosti prováděla firma, která bude most stavět, čištění této cesty od bláta a po ukončení všech prací provedla opravy případných poškození.

Dále jen upozorňujeme, že v souladu s ustanovením § 22, odst. 1 zákona č. 289/1995 Sb., o lesích a o změně a doplnění některých zákonů (lesní zákon) ve znění pozdějších předpisů, jsou vlastníci nemovitostí, nebo investoři staveb a zařízení povinni na svůj náklad provést nezbytně nutná opatření, kterými budou jejich pozemky, stavby a zařízení, v pásmu ve vzdálenosti 50 m od okraje lesa (p. p. č. 836 v k. ú. K. Vary), zabezpečeny před škodami způsobenými zejména pádem stromů apod.

Toto v zásadě znamená, že vlastník a ani správce lesního pozemku v sousedství stavby nezodpovídá za škody způsobené vlivy uvedenými ve výše zmíněném paragrafu.

S pozdravem

Za p. o. Lázeňské lesy Karlovy Vary
Pavel Reiser – vedoucí správy majetku

Fišer Jan, Ing.

Od: Miroslav Paždora <pazdora@atlas.cz>
Odesláno: středa 27. listopadu 2019 12:14
Komu: Man Lukáš
Předmět: Most u letního kina M21 Karlovy Vary

Dobrý den pane Man,

k rekonstrukci Mostu u Letního kina M 21 v Karlových Varech nemám námitek.

Prosím o zaslání kontaktu na firmu, která bude stavbu realizovat.

Děkuji,

S pozdravem Miroslav Paždora



DOŠLO DNE:
21-11-2019
50001ODD1900751

Sagasta s.r.o.
Novodvorská 1010/14
142 00 PRAHA

VÁŠ DOPIS ZNAČKY / ZE DNE

NAŠE ZNAČKA

VYŘIZUJE / LINKA

MÍSTO ODESLÁNÍ / DNE

336/ 1106544924

P. Harabiš / 800 850 860

Karlovy Vary/ 18. 11. 2019

Udělení souhlasu s činností a umístěním stavby v ochranném pásmu ve smyslu §46, odst.8, 11 zákona č.458/2000 Sb.

ČEZ Distribuce, a.s., oddělení Správa energetického majetku Karlovy Vary, ve smyslu § 2 zákona č.458/2000 Sb., **uděluje souhlas** v souladu s ustanovením § 46, zákona č. 458/2000 Sb. v platném znění s činností a umístěním stavby „**demolice a novostavba mostu v ul. Slovenská na parkoviště Kome, Karlovy Vary**“ v ochranném pásmu zařízení distribuční soustavy **kabelového vedení VN** za splnění následujících podmínek:

1. Ochranné pásmo kabelového vedení je 1m po obou stranách krajního kabelu.
2. S předstihem bude provedeno vytyčení podzemního zařízení, aby byla určena hloubka jeho uložení, pro demolici a stavbu mostu. Zabezpečení a zajištění kabelu VN dle PD SO 201, provede Vámi vybraná firma, která má smluvní vztah s ČEZ Distribucí, a.s., aby zajistila podmínky uvedené v bodě 8 a 9.
3. Místa křížení a souběhy ostatních zařízení se zařízeními energetiky musí být vyprojektovány a provedena zejména dle ČSN 73 6005, ČSN EN 50 341-1,2, ČSN EN 50 423-1, ČSN 33 2000-5-52 a PNE 33 3302.
4. Ke stavbě bude doloženo vyjádření ČEZ Distribuce, a.s., k výskytu podzemního zařízení. Budou důsledně respektovány podmínky v něm uvedené.
5. V přímé souvislosti s činností nedojde k ohrožení života, zdraví nebo bezpečnosti osob.
6. Musí být zachovány zásady bezpečnosti dle ČSN EN 50110-1, zejména pak dodržení minimálních vzdáleností od živých částí elektrického zařízení při práci, pobytu nebo použití mechanizačních prostředků v jeho blízkosti.
7. Výkopové práce v ochranném pásmu kabelu(ů) do vzdálenosti 1 m na obě strany se budou provádět výhradně bez použití mechanizace.
8. Před záhozem trasy obnovit původní uložení, zhutnění a zásypem prosívanou zeminou. Pověřený zástupce ČEZ Distribuční služby a.s., provede kontrolu uložení a potvrdí ukončení prací zápisem do stavebního deníku a 1xkopií zápisu předá do PD.

ČEZ Distribuce, a. s.

Děčín, Děčín IV-Podmokly, Teplická 874/8, PSČ 405 02 | Zákaznická linka: 800 850 860, Linka pro hlášení poruch: 840 850 860, e-mail: info@cezdistribuce.cz, www.cezdistribuce.cz | IČ: 24729035, DIČ: CZ24729035 | zapsaná v obchodním rejstříku vedeném Krajským soudem v Ústí nad Labem, oddíl B, vložka 2145 | bank. spoj.: KB Praha 35-4544580267/0100
Zasílací adresa pro zákazníky: ČEZ Distribuce, a.s. Guldenerova 2577/19, 303 03 Plzeň

9. Veškerá činnost v ochranném pásmu zařízení distribuční soustavy musí být oznámena jeho provozovateli ČEZ Distribuce, a.s. úsek Provoz na tel. 800 850 860. Před ukončením činnosti (před záhozem) bude provedena kontrola stavby provozovatelem distribuční soustavy. V případě potřeby, to znamená nedodržení podmínek uvedených v bodě 5, požádat provozovatele zařízení o jeho vypnutí a zajištění stavu bez napětí, a to nejméně 25 dnů předem.

Součástí tohoto vyjádření není přeložka kabelu VN.

Tento souhlas platí jeden rok ode dne vydání.

S pozdravem



Ing. Zdeněk Rada
vedoucí oddělení Správa energetického majetku

 **DISTRIBUCE**

ČEZ Distribuce, a. s.

Děčín - Děčín IV-Podmokly

Teplická 874/8, PSČ 405 02

IČO: 247 29 035

143



Na doručení

SAGASTA s.r.o.

Novohradská 101/14

142 00 Praha 4 - Lhotka

VÁŠ DOPIS ZNAČKY / ZE DNE
4.11.2019

NAŠE ZNAČKA
286/OPP/19/Rie

VYŘIZUJE / LINKA
Ing. Riedlová/772

KARLOVY VARY
2.12.2019

Věc: Demolice a novostavba mostu u letního kina, Most u letního kina M21, Karlovy Vary.

Magistrát města Karlovy Vary, odbor památkové péče (dále jen „správní orgán“), jako dotčený orgán státní správy na úseku státní památkové péče příslušný dle ust. § 29, odst. 2, písm. e), zákona č. 20/1987 Sb., o státní památkové péči, v platném znění (dále jen „zákon o státní památkové péči“), vydává dle ustanovení § 14 odst. 2 tohoto zákona, na základě žádosti Statutárního města Karlovy Vary, Moskevská 21, Karlovy Vary, zastoupeného primátorkou města Ing. Andreou Pfeffer Ferklovou, MBA, podané dne 4.11.2019, prostřednictvím zplnomocněné společnosti SAGASTA s.r.o., Novohradská 101/14, 142 00 Praha 4 – Lhotka, zastoupené jednatelem společnosti Ing. Jiřím Čurdou, ve věci vydání závazného stanoviska výkonného orgánu státní památkové péče k „*Demolici a novostavbě mostu u letního kina, Most u letního kina M21, Karlovy Vary*“, dle ustanovení § 149 zákona č. 500/2004 Sb., správního řádu toto

Z á v a z n é s t a n o v i s k o :

Demolice a novostavba mostu u letního kina, Most u letního kina M21, Karlovy Vary, dle projektové dokumentace „KARLOVY VARY, MOST U LETNÍHO KINA M21 – DEMOLICE A NOVOSTAVBA“ ve stupni dokumentace k územnímu řízení a dokumentace pro stavební povolení, zpracovanou společností SAGASTA s.r.o. (Novodvorská 101/14, 142 00 Praha 4); hlavní inženýr projektu: Ing. Vít Hoznour. Součástí výše předložené PD je následující výčet příloh: A PRŮVODNÍ ZPRÁVA, TECHNICKÁ ZPRÁVA, C2 KATASTRÁLNÍ SITUAŠNÍ VÝKRES, C3 KOORDINAČNÍ SITUAČNÍ VÝKRES, F ZÁBOROVÝ ELABORÁT. Dendrologický průzkum nazvaný „Karlovy Vary, Most u letního kina M21 – demolice a novostavba“, který vypracoval Ing. Tomáš Pilař (Datura, atelier pro zahradní a krajinářskou tvorbu; autorizace ČKA 02510 – Krajinářská architektura (A3)) v červenci tohoto roku - v památkové rezervaci města Karlovy Vary, prohlášené Nařízením vlády č. 430/2017 ze dne 6. prosince 2017 o prohlášení území vybraných částí měst Františkovy Lázně, Cheb, Karlovy Vary a Mariánské lázně a obce Valy s lázeňskou kulturní krajinou za památkové rezervace a o změně nařízení vlády č. 443/1992 Sb. o prohlášení území historického jádra města Františkovy Lázně a území pevnosti Terezín za památkové rezervace, j e ve smyslu ustanovení § 14 odstavce 3 citovaného zákona o státní památkové péči, z hlediska státní památkové p ř í p u s t n á p ř i d o d r ť e n í t ě c h t o p o d m í n e k :

1. Rozsah: Demolice a novostavba mostu u letního kina, Most u letního kina M21, Karlovy Vary, dle projektové dokumentace „KARLOVY VARY, MOST U LETNÍHO KINA M21 – DEMOLICE A NOVOSTAVBA“ ve stupni dokumentace k územnímu řízení a dokumentace pro stavební povolení, zpracovanou společností SAGASTA s.r.o. (Novodvorská 1010/14, 142 00 Praha 4); hlavní inženýr projektu: Ing. Vít Hoznour. Součástí výše předložené PD je následující výčet příloh: A PRŮVODNÍ ZPRÁVA, TECHNICKÁ ZPRÁVA, C2 KATASTRÁLNÍ SITUAČNÍ VÝKRES, C3 KOORDINAČNÍ SITUAČNÍ VÝKRES, F ZÁBOROVÝ ELABORÁT. Dendrologický průzkum nazvaný „Karlovy Vary, Most u letního kina M21 – demolice a novostavba“, který vypracoval Ing. Tomáš Pilař (Datura, atelier pro zahradní a krajinářskou tvorbu; autorizace ČKA 02510 – Krajinářská architektura (A3)) v červenci tohoto roku.

2. Podmínky:

1. Před zahájením demolice mostu bude pověřeným zástupcům státní památkové péče (NPÚ ÚOP v Lokti) umožněno provedení operativního průzkumu a dokumentace (OPD).
2. Po vyhodnocení učiněných zjištění (viz výše) bude rozhodnuto o způsobu vyjmutí a následného nakládání s nýtovanou konstrukcí.
3. Návrh nových zábradlových prvků bude v předstihu předložen pověřeným zástupcům státní památkové péče (NPÚ ÚOP v Lokti; MMKV, Odbor památkové péče) k posouzení a následnému odsouhlasení.
4. Při demolici a stavbě nového mostu, pokud to stavební postupy dovolí, budou zachovány dřeviny uvedené v DP pod čísly 3, 4 a 5 (vše *Aesculus hippocastanum*). Ochrana stromů během stavby bude provedena v rozsahu dle arboristických standardů - Standardy péče o přírodu a krajinu AOPK ČR, Ochrana dřevin při stavební činnosti: (<http://standardy.nature.cz/res/archive/198/025321.pdf?seek=1407920457>). V případě nutnosti jejich kácení, (nutnost provést kácení bude na místě prověřena pracovníky obou složek státní památkové péče, konzultována s provádějící firmou a vlastníkem a následně odsouhlasena) budou jírovce nahrazeny novou výsadbou stejného druhu ve stejném počtu na stejných lokalitách (parcely p.p.č. 787, 812, k.ú. Karlovy Vary).
5. Na místě bude na základě konzultace s provádějící firmou a vlastníkem posouzeno pověřenými pracovníky státní památkové péče, zda je s ohledem na stavbu nezbytné provést pokácení lípy uvedené v DP pod číslem 6 (*Tilia platyphyllos*) a číslem 7 (*Tilia cordata*). V případě, že bude pověřenými pracovníky státní památkové péče odsouhlaseno kácení uvedených dřevin, musí být tyto nahrazeny náhradní výsadbou v počtu 2 ks lípa srdčitá, event. velkolistá (*Tilia cordata*, event. *T. platyphyllos*) ve stejné lokalitě (pozemek p.p.č. 823/3, 826, k.ú. Karlovy Vary).
6. Pařezy po odstraněných dřevinách, včetně kořenových náběhů, budou odstraněny odkopáním, odřezáním nebo odfrézováním do hloubky min. 30 cm. Dřevní hmota bude odvezena, jáma po odstraněném pařezu bude zasypána zeminou v kvalitě ornice, zemina bude stlačena tak, aby nedocházelo k následnému sesedání.
7. Náhradní výsadba bude provedena zdravými a nepoškozenými alejovými stromy: vysokokmeny pro osazování do ulic se zapěstovaným a nepoškozeným kořenovým balem, obvodem kmínku ve výčetní výšce min. 14 - 16 cm, výškou nasazení koruny nejméně 250 cm nad kořenovým krčkem, průběžným terminálem, korunou bez poškození, habitem odpovídajícím danému taxonu a nepoškozeným, rovným kmínkem (Sazenice musí odpovídat ČSN 464902-1 Výpěstky okrasných dřevin.).

3. Upozornění:

Vzhledem k tomu, že předložená PD počítá se zemními pracemi, upozorňujeme na skutečnost, že tyto lze provádět pouze za dodržení zákonných podmínek, které ukládá § 22 odst. 2 zákona č. 20/1987 Sb. o státní památkové péči:

1. Oznámit stavební akci Archeologickému ústavu Akademie věd České republiky, a to již v době přípravy stavby. Oznámení se podává v podobě formuláře (<http://www.arup.cas.cz/?cat=684>), a to v elektronické podobě na e-mail: oznameni@arup.cas.cz nebo poštou na adresu: ARÚ AV ČR, Praha, v.v.i. Oddělení památkové péče, Hana Trnková, Letenská 4, 118 01 Praha 1.

2. Umožnit provedení záchranného archeologického výzkumu Archeologickému Ústavu nebo vybrané oprávněné organizaci, o jehož podmínkách bude v dostatečném předstihu uzavřena dohoda mezi stavebníkem a oprávněnou organizací podle § 21 – 22 zákona č. 20/1987 Sb., ve znění pozdějších předpisů.

3. Informovat o nález, který nebyl učiněn při provádění archeologického výzkumu Archeologický ústav v Praze nebo nejbližší muzeum (Muzeum Karlovy Vary). Učiní tak nálezce nebo osoba odpovědná za provádění výkopových prací, podle § 23 odst. 2 zákona č. 20/1987 Sb., ve znění pozdějších předpisů.

O d ů v o d n ě n í :

Žadatel, Statutární město Karlovy Vary, Moskevská 21, Karlovy Vary, zastoupený primátorkou města Ing. Andreou Pfeffer Ferklovou, MBA, podal dne 4.11.2019 žádost, prostřednictvím zplnomocněné společnosti SAGASTA s.r.o., Novohradská 101/14, 142 00 Praha 4 – Lhotka, zastoupené jednatelem společnosti Ing. Jiřím Čurdou, ve věci vydání závazného stanoviska výkonného orgánu státní památkové péče k „„*Demolici a novostavbě mostu u letního kina, Most u letního kina M21, Karlovy Vary.*“ Žádost byla dne 5.11.2019 zaslána Národnímu památkovému ústavu, územnímu odbornému pracovišti v Lokti, k odbornému vyjádření. Odborné vyjádření č.j. NPU-342/88233/2019, ze dne 27.11.2019 obdržel Magistrát města Karlovy Vary, odbor památkové péče dne 29.11.2019.

Záměr demolice a výstavby nového mostu je v předložené PD popsán následujícím způsobem: „*Při rekonstrukci mostu dojde ke snesení stávající nosné konstrukce a demolici spodní stavby včetně opěrné zdi podél koryta řeky Teplá, zřízení nové nosné konstrukce z předpjatých prefabrikovaných nosníků a monolitické desky. Spodní stavba bude vrubovým kloubem spojena s NK a hlubině založena na mikropilotách. U opěry O1 bude funkci křídel plnit stávající kamenná opěrná zeď, která bude vyspravena a spojena s novou ŽB opěrou s umožněním dilatace.*“

Dále se uvádí: „*Celkem bylo inventarizováno a hodnoceno 10 dřevin, z nich jsou jírovce (Aesculus hippocastanum) kolem Slovenské (inv. č. 3, 4, 5), které jsou všechny za zenitem své existence, mají významně sníženou vitalitu (rozpadlá koruna, malé žluté listy, výtoky z kmene) a vzhledem k jejich stavu by bylo správné uvažovat o jejich odstranění z bezpečnostních důvodů (...).*“ Výše uvedené je dále upřesněno, a sice že: „*Stavba si vyžádá kácení 6 stromů v okolí mostu s nutností povolení ke kácení.*“ Součástí žádosti je tedy také požadavek na kácení dřevin (podrobně viz příložený dendrologický průzkum, dále jen DP). Některé z nich náleží k břehovému porostu řeky Teplé (v DP pod čísly 1, 2, 8, 9, 10), 3 ks jsou součástí rozsáhlé historické aleje na levém břehu řeky Teplé (v DP pod čísly 3, 4, 5) a dva vzrostlé stromy v těsné blízkosti mostu na pravém břehu řeky při parkovišti KOME (v DP pod čísly 6, 7) jsou součástí výsadby podél staré cesty, znázorněné na historických mapách.

Posuzovaný most, přezdívaný jako Beethovenův, zajišťuje přemostění říčky Teplé. Předmětný most tvoří spojnici mezi záchytným parkovištěm nazývaným „KOME“ a silniční komunikací spojující Karlovy Vary s obcí Březová. Již mapy Stablního katastru (1842) dokládají, že se v těchto místech nacházelo přemostění, nejspíše dřevěná lávka. Ta umožňovala lázeňským hostům využití cestní sítě, vedoucí k Sálu přátelství („*Freundschaftsaal*“) a dále do obce Březová. Přemostění je rovněž zachyceno na Mapě promenád („*Karlsbader Promenaden-Plan mit Umgebung*“), vytvořenou Hermannem Jakobem okolo roku 1900. Dále je přemostění patrné z leteckého snímku (1938), jenž mj. zachycuje zřetelný vztah přemostění k okolní stromové vegetaci, což odpovídá i současnému stavu.

Svršek mostu je řešen asfaltovým povrchem vozovky, na betonových okrajích vlastní železobetonové konstrukce mostovky je instalováno vertikálně pročleněné zábradlí. Mostovka, vybetonovaná na trapézových plechách, je vynášena ocelovou konstrukcí. Ta je posazena na mostních pilířích, které mírně vystupují ze zpevněných nábrežních zdí. Tyto jsou tvořeny hrubě opracovanými nepravidelnými kameny. Ocelové ztužující prvky I profilů jsou celkem čtyři. Vnější jsou svařované, vnitřní nýtované. Meziprostory mezi ocelovými I profily vyplňují příčná ztužidla. Příčná ztužidla vnějších ocelových profilů byla s velkou pravděpodobností dodatečně svařena k nýtovaným ocelovým prvkům.

Posuzovaný most je situován na místě svých historických předchůdců, které jsou doloženy ikonograficky i fotograficky (viz odborné vyjádření č.j. 342-/88233/2019 a jeho obrazové přílohy, obr. 1, obr. 2 a obr. 3). Z hlediska urbanistických souvislostí bylo přemostění nedílnou součástí vycházkové komunikační sítě příměstské lázeňské (terapeutické) krajiny. Tato funkce ostatně přetrvává dodnes (viz turisticky značené trasy). Fragmenty předchůdců stávajícího mostu byly zřejmě stavebně transformovány, příp. integrovány do stávajícího řešení (např. kamenné pilíře, nýtované ocelové nosníky?). Železobetonová mostovka pochází z devadesátých let a souvisí s výstavbou centrálního parkoviště. Památkově hodnotné jsou i cíleně vysazené dřeviny (viz Popis zamýšlených prací), které jsou integrální součástí stromových alejí, určených k lázeňskému korzu. Tyto dřeviny jsou nedílnou součástí plošně památkově chráněného území (MPR Karlovy Vary) a spoluvytvářejí tak charakteristické prostředí lázeňského města.

Na území vyhlášené městské památkové rezervace je nutné pro stavby, stavební úpravy, udržovací práce i nové stavby preferovat tradiční stavební postupy, prvky a materiály – takové, které svým charakterem navenek neznehodnocují (z hlediska památkové ochrany) stavby a nenarušují tak historické prostředí a vztahy v památkové rezervaci. V souladu s těmito zásadami byl posuzován předložený návrh.

Magistrát města Karlovy Vary, odbor památkové péče, opřel své závazné stanovisko o skutečnost, že výše uvedené území se nachází v památkové rezervaci města Karlovy Vary, prohlášené Nařízením vlády č.430/2017 ze dne 6.prosince 2017 o prohlášení území vybraných částí měst Františkovy Lázně, Cheb, Karlovy Vary a Mariánské lázně a obce Valy s lázeňskou kulturní krajinou za památkové rezervace a o změně nařízení vlády č. 443/1992 Sb. o prohlášení území historického jádra města Františkovy Lázně a území pevnosti Terežín za památkové rezervace.

Ve smyslu ustanovení § 14 odstavce 6 zákona o státní památkové péči bylo ve věci vydáno odborné vyjádření Národního památkového ústavu, pracoviště v Lokti č.j. NPÚ-342/88233/2019, ze dne 27.11.2019, ve kterém se mimo jiné uvádí:

„Předložený záměr je vyvolán nevyhovujícím stavem stávajícího mostu, který se nachází u velkoplošného parkoviště. Vzhledem k tomu, že stávající most je novodobý (byť nelze v tuto chvíli vyloučit využití starších konstrukcí při jeho výstavbě, viz zmíněná nýtovaná konstrukce) a nepředstavuje tudíž jako celek cennou konstrukci, je z hlediska památkové péče jeho odstranění možné. Výše uvedené požadavky vycházejí ze současného stavu poznání a zohledňují přítomnost starší nýtované konstrukce, jejíž poznání je nutné rozšířit provedením podrobné operativní dokumentace (Podmínky č. 1 a č. 2). Další požadavky sledují vizuální dopad nového mostu v rámci daného místa (Podmínka č. 3) a zásahy do vegetace (Podmínky č. 4, č. 5, č. 6 a č. 7) a jejich dopad na prostředí MPR Karlovy Vary.

Ad1-2) Ocelovou konstrukci spojovanou nýty lze vnímat jako technický pozůstatek staršího konstrukčního řešení předešlého přemostění (lávky, mostku?). Přítomnost této konstrukce může tedy poukazovat na druhotné využití torza přemostění řeky v rámci výstavby nového mostu v devadesátých letech. Tento předpoklad mj. potvrzuje odlišné řešení spojů (nýtované, svařované) v rámci ocelových konstrukcí, nesoucích stávající železobetonovou mostovku. Vzhledem k tomu je nezbytné, aby byl proveden detailní průzkum dané konstrukce, a to za účelem zpřesnění dosavadního stavu poznání a definice potencionálních památkových hodnot prvku (Podmínka č. 1). Tento průzkum se zaměří i na detaily (např. výrobní štítky, vročení, původní povrchová úprava aj.).

Od učiněných zjištění (viz výše) bude odvislý další postup. V případě, že daná konstrukce bude vykazovat památkové hodnoty, bude z hlediska památkové péče žádoucí, aby tato byla zachována. V předstihu proto upozorňujeme, že v takovém případě by nemělo dojít k jejímu poškození při bouracích pracích. Mělo by tudíž dojít k jejímu citlivému vyjmutí (např. jeřábovou technikou) s tím, že pouze tak bude zaručeno případné další využití konstrukce (např. na jiném místě v rámci MPR Karlovy Vary; k prezentačním účelům v rámci technického segmentu dědictví aj.). Je nezbytné, aby po provedení průzkumu bylo případné využití vyjmuté konstrukce předmětem dalšího jednání (viz Podmínka č. 2).

Ad3) Vzhledem k tomu, že vzhled ani barevné řešení zábradlí nebylo v předložené PD blíže specifikováno (viz „Zábradlí na mostě bude městského typu se svislou výplní.“), je nezbytné, aby byl návrh finálního řešení v předstihu předložen oběma složkám státní památkové péče (MMKV, Odbor památkové péče; NPÚ ÚOP v Lokti) k posouzení a následnému odsouhlasení. Pouze tak bude možné posoudit vizuální dopad nového mostu vč. všech souvisejících prvků na prostředí MPR Karlovy Vary.

Ad4,5) Z provedeného dendrologického hodnocení nezávislým dendrologem přímo nevyplývá akutní nutnost kácení předmětných dřevin. Pouze u stromů č. 6 a 7 se hovoří o jejich dotčení v rámci trvalého záboru stavby. Domníváme se, že snížená vitalita některých dřevin nemusí být důvodem k jejich odstranění, obzvláště u takto exponované a historicky významné lokality. Alej tvoří svým rozsahem významný estetický prvek při vstupu do lázeňského města. Předmětné dřeviny proto spoludotváří obraz plošně památkově chráněného území (MPR Karlovy Vary) a odstiňují pohled na parkoviště autobusů při vjezdu do lázeňského území.

Ad6) Neodstraněné pařezy pokácených dřevin můžou v intravilánu obce působit jako překážka, zejména při budoucích dosadbách v těchto místech (viz Podmínka č. 4 a č. 5). Ponechané pařezy po pokácených stromech zároveň snižují celkový estetický dojem daných míst, a proto je vhodné je odstraňovat.

Ad7) Obnova historické aleje tohoto rozsahu by měla probíhat koncepčně a v celé její délce. V ojedinělých případech jako je tento, kdy vzniká potřeba kácení dřevin v prostředí MPR Karlovy Vary kvůli stavební činnosti, je jednorázová náhradní výsadba z hlediska památkové péče žádoucí z důvodu zachování integrity historické aleje.“

Magistrát města Karlovy Vary, odbor památkové péče, se domnívá, že výše uvedený záměr je přijatelný při dodržení výše uvedených podmínek.

Závazné stanovisko Magistrátu města Karlovy Vary, odbor památkové péče, je v souladu s písemným vyjádřením Národního památkového ústavu. Magistrát města Karlovy Vary, odbor památkové péče, jako výkonný orgán státní památkové péče, posoudil uvedenou žádost, vychází z vydaného odborného vyjádření Národního památkového ústavu, územního odborného pracoviště v Lokti, se kterým se ztotožňuje.

Vzhledem k výše uvedeným skutečnostem bylo rozhodnuto tak, jak je ve výroku tohoto stanoviska uvedeno.

Toto závazné stanovisko je vydáno dle ust. § 149 odst. 1 s.ř. jako podklad pro rozhodnutí příslušného stavebního úřadu. Jeho obsah je v souladu s ust. §11 odst. 3 zákona o státní památkové péči závazný pro výrokovou část rozhodnutí příslušného stavebního úřadu a nenahrazuje rozhodnutí stavebního úřadu (stavební povolení ani ohlášení).

P o u č e n í :

Proti tomuto závaznému stanovisku nelze v souladu s ust. § 149 odst. 1 zákona č. 500/2004 Sb., správní řád, ve znění pozdějších předpisů, podat samostatné odvolání, neboť tento úkon není samostatným rozhodnutím. Odvolání je možné podat až proti rozhodnutí příslušného stavebního úřadu ve věci. V rámci odvolacího řízení bude v souladu s ustanovením § 149 odst. 4 správního řádu přezkoumáno toto závazné stanovisko.

Otisk úředního razítka

Antonín Haidlmaier
vedoucí odboru památkové péče

<u>Na vědomí:</u>	Národní památkový ústav, územní odborné pracoviště v Lokti
	Magistrát města Karlovy Vary - stavební úřad
	Vlastní
<u>Počet stran:</u>	6
<u>Počet listů:</u>	3



Pomáhat a chránit

POLICIE ČESKÉ REPUBLIKY

Krajské ředitelství policie Karlovarského kraje
Územní odbor Karlovy Vary
Dopravní inspektorát



DOŠLO DNE:
15-07-2020
50001ODD2000331



Č.j.: KRPK-44519-4/ČJ-2020-190306

Karlovy Vary 10. červenec 2020

P R Ů P I S
Výtisk č.: 1
Počet listů: 1
Přílohy: 1/PD

SAGASTA s.r.o.
Novodvorská 1010/14
142 00 Praha 4

Karlovy Vary, stavba „Most u Letního kina M21“ – návrh dopravního řešení a úpravy dopravního napojení – žádost o stanovisko pro stavení stupeň Stavební řízení „DSP“ – návrh dopravního značení přechodné úpravy SP a zvláštní užívání MK

K č.j.: 119 049/SG/VP/1551

Žadatel: Lukáš Man

Dopravní inspektorát Policie České republiky v Karlových Varech (dále jen „DI K.Vary“) na základě Vaší žádosti doručené dne 23.06.2020 posoudil předloženou projektovou dokumentaci pro potřeby řízení před příslušným stavebním úřadem a silničním správním úřadem na výše uvedenou stavbu.

DI K. Vary jako dotčený orgán v souladu s ust. § 16 odst. 2b) zákona č. 13/1997 Sb. o pozemních komunikacích v platném znění souhlasí s návrhem dopravního řešení stavby dle příloh žádosti pro stavební stupně DSP.

DI K.Vary dle ust. 10 odst. 4 zák. č. 13/1997 Sb., O pozemních komunikacích v platném znění podává k žádosti toto závazné stanovisko:

Dopravní inspektorát **souhlasí s návrhem úpravy dopravního napojení na místní komunikaci ulice Slovenská dle příloh žádosti.**

Plochy vymezující rozhledové trojúhelníky dopravního napojení musí být po celou dobu existence připojení prosty veškerých překážek vyšších než 0,7 m nad úrovní hran komunikací (např. do nich nesmí zasahovat oplocení pozemků, vzrostlá zeleň, atd. ...).

DI K.Vary dotčený orgán **dle ust. § 77 odst. (2) písm. b) a v souladu s ust. § 77 odst. (3) zákona č. 361/2000 Sb., o provozu na pozemních komunikacích a o změnách některých zákonů, ve znění pozdějších předpisů s o u h l a s í s návrhem dopravního značení trvalé přechodné úpravy provozu (s návrhem dopravního značení) na MK ul. Slovenská** důvodu označení pracovního místa pro výše uvedenou stavbu po dobu její realizace, včetně úplné uzavírky. Dopravní značení pro přechodnou úpravu silničního provozu bude osazeno pouze na dobu nezbytně nutnou k provedení výše uvedených prací.

DI K.Vary souhlasí v souladu s ust. § 24/2b zák. 13/1997 Sb. v platném znění s úplnou krátkodobou uzavírkou MK /most u letního kina.

V případě potřeby bude provoz řízen náležitě poučenými pracovníky (v souladu s ust. § 79 zákona č. 361/2000 Sb., o provozu na pozemních komunikacích v platném znění).

Rolavská 386/100
360 06 KARLOVY VARY
Tel.: +420 974 366 403
Email: bohuslav.pavlik@pcr.cz

DI K.Vary **souhlasí se zvláštním užíváním** dotčeného úseku místní komunikace ul. Slovenská dle ust. § 25 odst. (1) z důvodu uvedeného v § 25 odst. (6) písm. (c) bodu 3. zákona č. 13/1997 Sb., O pozemních komunikacích v platném znění dle přílohy žádosti po dobu prací, které budou prováděny tak, aby dopravní omezení na daném úseku komunikace bylo co možná minimální jak z hlediska velikosti záboru, tak doby zvláštního užívání.

Dopravně inženýrská opatření včetně zvláštního užívání dotčených komunikací po dobu výstavby si zhotovitel před započítím prací projedná na příslušném silničním správním úřadě.

Vyřizuje: por. Bc. Bohuslav PAVLÍK
komisař



2 por. Mgr. Petr MAREŠ
vedoucí oddělení

03	...		
02	...		
01	...		
REVIZE	POPIS	DATUM	PODPIS

OBJEDNATEL

MAGISTRÁT MĚSTA KARLOVY VARY
MOSKEVSKÁ 2035/21
361 20, KARLOVY VARY

Karlovy VARY°

SAGASTA s.r.o. SÍDLO: NOVODVORSKÁ 1010/414, 142 00 PRAHA 4 IČ: 045 98 555 DIČ: CZ045 98 555				 SAGASTA		JTSK Bpv ČÍSLO SOUPRAVY	
ODPOVĚDNÝ PROJEKTANT	VYPRACOVAL	KONTROLA	HIP				
ING. JAN FIŠER <i>[Signature]</i>	ING. JAN FIŠER <i>[Signature]</i>	ING. JANA BÁRTOVÁ, Ph.D. <i>[Signature]</i>	ING. VÍT HOZNOUR <i>[Signature]</i>				
OBSAH KARLOVY VARY, MOST U LETNÍHO KINA M21 - DEMOLICE A NOVOSTAVBA				ČÍSLO ZAKÁZKY 119 049			
				DOKUMENTACE DÚR/DSP			
				MĚŘÍTKO -			
				DATUM 6/2019			
				POČET FORMÁTŮ 4			
NÁZEV PŘÍLOHY				ČÁST		ČÍSLO PŘÍLOHY	
PRŮVODNÍ ZPRÁVA				A			
DOKUMENTACI LZE UŽÍVAT POUZE VE SMYSLU PŘÍSLUŠNÉ SMLOUVY O DÍLO. VÝKRES, ČI JEHO ČÁST, MŮŽE BÝT KOPÍROVÁN NEBO JINÝM ZPŮSOBEM ROZŠÍŘOVÁN POUZE PO PŘEDCHOZÍM SOUHLASU SAGASTA s.r.o.							

03	...		
02	...		
01	...		
REVIZE	POPIS	DATUM	PODPIS

109
POLICE ČR - KARLOVY VARY
por. Bc. Bohuslav Pavlík
komisár DJ PČR - Vary
ČOZ 229425

OBJEDNATEL

MAGISTRÁT MĚSTA KARLOVY VARY
MOSKEVSKÁ 2035/21
361 20, KARLOVY VARY

Karlovy VARY°

SAGASTA s.r.o.

SÍDLO: NOVODVORSKÁ 1010/414, 142 00 PRAHA 4
IČ: 045 98 555 DIČ: CZ045 98 555



SAGASTA

JTSK

Bpv

ČÍSLO SOUPRAVY

ODPOVĚDNÝ PROJEKTANT

ING. JAN FIŠER

VYPRACOVAL

ING. JAN FIŠER

KONTROLA

ING. JANA BÁRTOVÁ, Ph.D.

HIP

ING. VÍT HOZNOUR

OBSAH

KARLOVY VARY, MOST U LETNÍHO KINA M21 - DEMOLICE A NOVOSTAVBA

ČÍSLO ZAKÁZKY

119 049

DOKUMENTACE

DÚR/DSP

MĚŘÍTKO

DATUM

6/2019

POČET FORMÁTŮ

16xA4

NÁZEV PŘÍLOHY

SOUHRNNÁ TECHNICKÁ ZPRÁVA

ČÁST

B

ČÍSLO PŘÍLOHY

DOKUMENTACI LZE UŽÍVAT POUZE VE SMYSLU PŘÍSLUŠNÉ SMLOUVY O DÍLO. VÝKRES, ČI JEHO ČÁST, MŮŽE BÝT KOPÍROVÁN NEBO JINÝM ZPŮSOBEM ROZŠÍŘOVÁN POUZE PO PŘEDCHOZÍM SOUHLASU SAGASTA s.r.o.

Technical drawing of a sewerage network plan for a residential area. The drawing shows a central building complex with various sewerage lines (SO 301, SO 302, SO 402, SO 403, SO 404) and manholes (AV-5, AV-6). Key features include a parking lot (PARKOVISTE), a playground (PLOCHA PRO ZARIZENI STAVENISTE), and a bridge (MOST). The drawing is oriented with a north arrow pointing towards the top right. The scale is 1:200. The drawing is signed by Bc. Bohuslav Pavlik, dated 1999.


- DODATEČNÉ PŘELOŽKY DKPV JSOU SOUČÁSTÍ PROJEKTU "KARLOVY VARY, MOST U LETNÍHO KINA, VODOVODNÍ A KANALIZAČNÍ PŘÍPOJKA PRO OBI. DKPV", KTERÝ BUDE REALIZOVÁN SOUČASNĚ S REALIZACÍ PROJEKTU MOSTU.
- PROVIZORNÍ STAVENIŠTNÍ LÁVKA BUDE SOUČÁSTÍ ZAŘÍZENÍ STAVENIŠTE A BUDE UMÍSTĚNA PODLE POTŘEB DODAVATELE STAVBY.

SEZNAM SO:

- SO 001 BOURACÍ PRÁCE STÁVAJÍCÍHO MOSTU
SO 191 DOPRAVNĚ INŽENÝRSKÁ OPATŘENÍ
SO 201 REKONSTRUKCE MOSTU U LETNIHO KINA M21
SO 301 PŘELOŽKA VODOVODU
SO 302 PŘELOŽKA KANALIZACE
SO 403 PŘELOŽKA VEDENÍ NN ČEZ
SO 403 PŘELOŽKA VEDENÍ VO
SO 404 PŘELOŽKA VEDENÍ ČETIN

_____ ↗ _____ VEDENÍ KIN PODZEMNÍ - Čas 2 hodiny
 _____ ↘ _____ VEDENÍ KIN PODZEMNÍ - Čas 2 hodiny
 _____ ↗ _____ SOŠ NAUZEJNÍ - Čas 1
 _____ ↘ _____ VOJVOČO - VSK KLAS.
 _____ ↗ _____ LANAUZACE - VSK KVAS
 _____ ↘ _____ VOJEJME OSVĚTLENÍ - MÍSTO KAJOBY JAVY

- | | | |
|---|--|----------------|
| — | VEDENÍ NN PODZEMNÍ - Čes. Distribuce | STÁLÍCIJÍ STAV |
| — | VEDENÍ VN PODZEMNÍ - Čes. Distribuce | |
| — | SDĚL. NADZEMNÍ - Cetin | NOVÝ STAV |
| — | VODOVOD - Vak KV a.s. | KATASTR |
| — | KANALIZACE - Vak KV a.s. | DOČASNÝ ZÁBOR |
| — | VEŘEJNÉ OSVĚTLENÍ - Město Karlovy Vary | |
| — | KANALIZACE - DPVK a.s. - DODATEČNÉ PŘELOŽKY DPVK | TRVALÝ ZÁBOR |
| — | VODOVOD - DPVK a.s. - DODATEČNÉ PŘELOŽKY DPVK | |

SAGASTA s.r.o. SÍDLO: NOVODVŮŘSKÁ 11010/414, 442 00 PRAHA 4 IČ: 045 98 555 DIČ: CZ045 98 555				 SAGASTA		JTSK ČÍSLO SOUPRAVY	BpV
ODPOVĚDNÝ PROJEKTANT ING. JAN FÍŠER <i>Jan Fíšer</i>		VYPRACOVAL MIROSLAVA ŘÍHOVÁ <i>Miroslava Říhová</i>	KONTROLA ING. JANA BARTOVÁ, Ph.D. <i>Jana Bartová</i>	HIP ING. VIT HOZNOUR <i>Vit Hoznour</i>			
ORSÁH							
ČÍSLO ZÁKAZKY 119 049 DOKUMENTACE DÚP/DSP MĚŘÍTKO 1: 200 DATUM 2019 POČET FORMÁTŮ A4 x 3							
NÁZEV PŘÍLOHY						ČASŤ	ČÍSLO PŘÍLOHY 3
KOORDINAČNÍ SITUAČNÍ VÝKRES							
KARLOVY VARY, MOST U LETNÍHO KINA M21 - DEMOLICE A NOVOSTAVBA C - SITUAČNÍ VÝKRESY							
DOKUMENTACE LZE UŽÍVAT POUZE VE SPOLU PŘESLUŽBĚ SMLUVY O DÍLO. VÝKRES, JEJÍHO ČÁST, AŽ POKROUŠENÍ NEBO JINÁ ZPŮSOBENÁ KOPÍROVÁNÍ POUZE PO PŘEDCHOZÍM SOUHLASÍ ZÁKAZNÍK. S. 17.0.							

por. Bc. Bohuslav Pavlík
komisař DI PČR K. Vary
ČOZ 230425



03	...		
02	...		
01	...		
REVIZE	POPIS	DATUM	PODPIS

por. Bc. Bohuslav Pavlík
komisař DI PČR K. Vary
ČOZ 229425



OBJEDNATEL

MAGISTRÁT MĚSTA KARLOVY VARY
MOSKEVSKÁ 2035/21
361 20, KARLOVY VARY

Karlovy VARY°

SAGASTA s.r.o. SÍDLLO: NOVODVORSKÁ 1010/414, 142 00 PRAHA 4 IČ: 045 98 555 DIČ: CZ045 98 555		 SAGASTA		JTSK Bpv ČÍSLO SOUPRAVY	
ODPOVĚDNÝ PROJEKTANT	VYPRACOVAL	KONTROLA	HIP		
ING. JAN FIŠER 	ING. JAN FIŠER 	ING. JANA BÁRTOVÁ, Ph.D. 	ING. VÍT HOZNOUR 		
OBSAH KARLOVY VARY, MOST U LETNÍHO KINA M21 - DEMOLICE A NOVOSTAVBA D - DOKUMENTACE OBJEKTŮ A TECHNICKÝCH A TECHNOLOGICKÝCH ZAŘÍZENÍ				ČÍSLO ZAKÁZKY 119 049	
				DOKUMENTACE DÚR/DSP	
				MĚŘÍTKO	
				DATUM 6/2019	
				POČET FORMÁTŮ 12x A4	
NÁZEV PŘÍLOHY				ČÁST	ČÍSLO PŘÍLOHY
D.2 SO 191 DOPRAVNĚ INŽENÝRSKÁ OPATŘENÍ				D.2	-
<small>DOKUMENTACI LZE UŽÍVAT POUZE VE SMYSLU PŘÍSLUŠNÉ SMLOUVY O DÍLO. VÝKRES, ČI JEHO ČÁST, MŮŽE BÝT KOPÍROVÁN NEBO JINÝM ZPŮSOBEM ROZŠÍŘOVÁN POUZE PO PŘEDCHOZÍM SOUHLASU SAGASTA s.r.o.</small>					

**PLNÁ MOC****Statutární město Karlovy Vary**

se sídlem: Moskevská 2035/21, 361 20 Karlovy Vary
IČO: 002 54 657
zastoupeno: Ing. Andreou Pfeffer Ferklovou, MBA, primátorkou města
(dále jen „zmocnitel“)

SAGASTA s.r.o.

s místem podnikání: Novohradská 1010/14, 142 00 Praha 4 - Lhotka
IČO: 045 98 555
zapsaná u Městského soudu v Praze pod sp. zn. C 250116
(dále jen „zmocněnec“)

Zmocnitel tímto uděluje zmocněnci plnou moc ke všem právním jednáním vůči všem fyzickým i právnickým osobám, dotčeným orgánům a organizacím veřejné správy, zúčastněným veřejnoprávního projednávání, projektové přípravy a získání společného povolení, vč. inženýrské činnosti ve věci akce (stavby): „**Karlovy Vary, Most u letního kina M21 – demolice a novostavba**“.

Tuto plnou moc uděluje zmocnitel zmocněnci zejména k podávání návrhů, vyjádření a stanovisek, přijímání listin, přijímání a poskytování plnění jakéhokoliv druhu, podávání opravných prostředků a vzdání se práva k podání opravného prostředku, a dále ke všem právním jednáním, a to jak písemným, tak i ústním, která bude třeba učinit v souvislosti s akcí „**Karlovy Vary, Most u letního kina M21 – demolice a novostavba**“.

Zmocněnec není oprávněn uzavírat za zmocnitele smlouvy, byť by souvisely s akcí „**Karlovy Vary, Most u letního kina M21 – demolice a novostavba**“. Zmocněnec je oprávněn udělit další plnou moc v rozsahu této plné moci třetí osobě. Pokud tak zmocněnec učiní, informuje bez zbytečného odkladu zmocnitele.

Zmocnitel uděluje plnou moc zmocněnci do **30.6.2020**

V Karlových Varech dne: 26. 7. 2019

Statutární město Karlovy Vary

Ing. Andrea Pfeffer Ferklová, MBA, primátorka města

Zmocnění přijímám:

SAGASTA s.r.o.

Ing. Jiří Čurda, jednatel

03	...		
02	...		
01	...		
REVIZE	POPIS	DATUM	PODPIS

OBJEDNATEL

MAGISTRÁT MĚSTA KARLOVY VARY
MOSKEVSKÁ 2035/21
361 20, KARLOVY VARY

Karlovy VARY°

SAGASTA s.r.o. SÍDLO: NOVODVORSKÁ 1010/414, 142 00 PRAHA 4 IČ: 045 98 555 DIČ: CZ045 98 555		 SAGASTA		JTSK Bpv ČÍSLO SOUPRAVY	
ODPOVĚDNÝ PROJEKTANT	VYPRACOVAL	KONTROLA	HIP		
ING. JAN FIŠER <i>Fišer</i>	MIROSLAVA ŘÍHOVÁ <i>Říhová</i>	ING. JANA BÁRTOVÁ, Ph.D. <i>Bártova</i>	ING. VÍT HOZNOUR <i>Hoznour</i>		
OBSAH KARLOVY VARY, MOST U LETNÍHO KINA M21 - DEMOLICE A NOVOSTAVBA F - DOKLADOVÁ ČÁST				ČÍSLO ZAKÁZKY 119 049 DOKUMENTACE DÚR/DSP MĚŘÍTKO DATUM 2019 POČET FORMÁTŮ	
NÁZEV PŘÍLOHY ZÁZNAMY Z PORAD				ČÁST F	ČÍSLO PŘÍLOHY 2
DOKUMENTACI LZE UŽÍVAT POUZE VE SMYSLU PŘÍSLUŠNÉ SMLOUVY O DÍLO. VÝKRES, ČI JEHO ČÁST, MŮŽE BÝT KOPÍROVÁN NEBO JINÝM ZPŮSOBEM ROZŠÍŘOVÁN POUZE PO PŘEDCHOZÍM SOUHLASU SAGASTA s.r.o.					

1180/OT/19

SAGASTA s.r.o.
Novodvorská 1010/14
142 00 Praha 4 - LhotkaVÁŠ DOPIS ZNAČKY / ZE DNE
119049/SG/VP/1134 4.11.2019NAŠE ZNAČKA
2651/OT/19/UIVYŘIZUJE / LINKA
Ullmann/ 262KARLOVY VARY
16.11.2019

počet listů dokumentu:

počet příloh:

počet listů příloh:

věc: Most u Letního kina M21.**stanovisko ke stavebnímu řízení**

Technický odbor Magistrátu města Karlovy Vary, vykonávající vlastnické právo k místním komunikacím, vydává za správu komunikací a správu veřejného osvětlení následující vyjádření.

Správa komunikací technického odboru MM Karlovy Vary vydává následující stanovisko:

1. jako správci mostního objektu souhlasíme s rekonstrukcí mostu a související úpravou vozovky (napojení na Slovenskou ulici) před a za mostem (snesení stávající nosné konstrukce a demolici spodní stavby včetně části opěrné zdi podél koryta řeky Teplá a provedení nové nosné konstrukce z předepjatých prefabrikovaných nosníků a monolitické desky, opěry, křídla a stávající kamenná opěrná zeď, chodník přes most a uložení cizích zařízení na mostě,
2. pro autobusovou, osobní dopravu, pěší a cyklisty bude přístup ze Slovenské ulice na parkoviště uzavřen. Pro stavbu bude zřízeno mostní provizorium,
3. během stavby budou provedeny přeložky sítí,
4. technickému odboru bude předána první mostní prohlídka spolu s projektovou dokumentací se skutečným provedením stavby,
5. v celém časovém horizontu stavby zajistí stavba úklid komunikací dotčených stavbou.

Vyjádření správy veřejného osvětlení MM Karlovy Vary pod č. j. 1759/VO/19 ze dne 10.07.2019, Vám již bylo zasláno.

Toto stanovisko je vydáno pouze za technický odbor z hlediska správce komunikací, nenahrazuje vyjádření dotčeného orgánu státní správy, kterým je odbor dopravy MM Karlovy Vary. O toto vyjádření je třeba požádat samostatně.

Statutární město
KARLOVY VARYIng. Eva Pavlasová
vedoucí technického odboru



číslo jednací: 3224/OŽP/20-2

datum: 17.7.2020

Z Á V A Z N É S T A N O V I S K O

Magistrát města Karlovy Vary, odbor životního prostředí jako věcně a místně příslušný správní orgán ochrany přírody a krajiny ve smyslu § 7 odst. 2, § 61 odst. 1 písm. a) a § 109 odst. 3 písm. b) zákona č. 128/2000 Sb., o obcích, ve znění pozdějších předpisů, a podle § 75 odst. 1 písm. a) a § 76 odst. 1 písm. a) zákona č. 114/1992 Sb., o ochraně přírody a krajiny, ve znění pozdějších předpisů (dále jen „zákon“), a ve smyslu ustanovení § 10 a 11 zákona č. 500/2004 Sb., správní řád, ve znění pozdějších předpisů (dále jen „správní řád“), na základě žádosti Statutárního města Karlovy Vary, IČ 00254657, Moskevská 21, Karlovy Vary zastoupeného Sagasta spol. s r.o., IČ 04598555, Novodvorská 1010/14, Praha 4 (dále jen „žadatel“),

vydává

jako dotčený orgán v souladu s ust. § 4 odst. 2 písm. a) zákona č. 183/2006 Sb., o územním plánování a stavebním řádu, ve znění pozdějších předpisů (dále jen „stavební zákon“), s ust. § 149 odst. 1 správního řádu, podle ust. § 8 odst. 6 a § 9 odst. 1 zákona toto závazné stanovisko:

I.

žadateli právnické osobě

Statutárnímu městu Karlovy Vary

Moskevská 21, Karlovy Vary

IČ 00254657

se uděluje souhlas k pokácení

1 ks jírovce maďalu (Aesculus hippocastanum) o obvodu kmene 236 cm ve výši 130 cm nad zemí na p.p.č. 812 v k.ú. Karlovy Vary (pozemek ve vlastnictví žadatele strom č. 5)

1 ks lípy velkolisté (*Tilia platyphyllos*) o obvodu kmene 173 cm ve výši 130 cm nad zemí na p.p.č. 823/3 v k.ú. Karlovy Vary (pozemek ve vlastnictví žadatele strom č.6)

1 ks lípy srdčité (*Tilia cordata*) o obvodu kmene 226 cm ve výši 130 cm nad zemí na p.p.č. 826 v k.ú. Karlovy Vary (pozemek ve vlastnictví žadatele strom č. 7)

II.

se neuděluje souhlas k pokácení

1 ks jírovce maďalu (*Aesculus hippocastanum*) o obvodu kmene 110 cm ve výši 130 cm nad zemí na p.p.č. 787 v k.ú. Karlovy Vary (pozemek ve vlastnictví žadatele strom č. 3)

1 ks jírovce maďalu (*Aesculus hippocastanum*) o obvodu kmene 251 cm ve výši 130 cm nad zemí na p.p.č. 812 v k.ú. Karlovy Vary (pozemek ve vlastnictví žadatele strom č. 4)

2 ks javorů klenů (*Acer pseudoplatanus*) o obvodu kmenů 105 cm a 130 cm ve výši 130 cm nad zemí na p.p.č. 826 v k.ú. Karlovy Vary (pozemek ve vlastnictví žadatele stromy č. 8, 10)

1 ks javoru klenu (*Acer pseudoplatanus*) o obvodu kmene 110 cm ve výši 130 cm nad zemí na p.p.č. 827/1 v k.ú. Karlovy Vary (pozemek ve vlastnictví žadatele strom č. 9)

Toto závazné stanovisko není povolením ke kácení dřevin, ale je vydáno pro účely společného územního a stavebního řízení vedeného stavebním úřadem pro stavbu „Karlovy Vary, most u letního kina M21 – demolice a novostavba“

Závazné stanovisko se vydává za těchto podmínek:

1. Kácení dřevin je možné provést pouze v případě realizace výše uvedené stavby.
2. Termín provedení je stanoven na období vegetačního klidu, tj. od 1. října do 31. března (§ 5, vyhlášky č. 189/2013, kterou se provádějí některá ustanovení zákona ČNR č. 114/1992 Sb. o ochraně přírody a krajiny). Mimo stanovené období pozbývá toto rozhodnutí platnost.

III.

žadatelé se stanovuje

povinnost provedení náhradní výsadby ke kompenzaci ekologické újmy

1. 1 ks jírovce maďalu (*Aesculus hippocastanum*) o min. obvodu kmene 14 – 16 cm s výškou nasazení koruny nejméně 250 cm na p.p.č. 812, 787 v k.ú Karlovy Vary (pozemek je ve vlastnictví žadatele).
2. 2 ks lip srdčitých nebo velkolistých (*Tilia cordata* nebo *platyphyllos*)) o min. obvodu kmene 14 – 16 cm s výškou nasazení koruny nejméně 250 cm na p.p.č. 823/3, 826 v k.ú Karlovy Vary (pozemek je ve vlastnictví žadatele).

Výpěstky budou ukotveny na 3 kůly

Termín provedení náhradní výsadby: do 30.4. 2022

Zároveň Vám dle ust. § 9 odst. 1 zákona č. 114/1992 Sb., o ochraně přírody a krajiny ukládáme povinnost péče o vysazenou dřevinu po dobu 3 let od vysazení, tj. do 30.4. 2025.

Následná péče bude spočívat v zálivce a opravách kotvení.

V tomto období uhynulé dřeviny máte povinnost dosadit.

Odůvodnění

Statutární město Karlovy Vary zastoupené Sagasta spol. s r.o., IČ 04598555, Novodvorská 1010/14, Praha 4 požádalo dne 17.1.2020 Odbor životního prostředí Magistrátu města Karlovy Vary o souhlas ke kácení dřevin rostoucích mimo les v souvislosti demolicí a stavbou mostu U letního kina.

Žádost byla podána na 1 ks buku lesního (*Fagus sylvatica*) o obvodu kmene 105 cm ve výši 130 cm nad zemí na p.p.č. 230/1 v k.ú. Karlovy Vary (pozemek ve vlastnictví ČR, který má ve správě Povodí Ohře s.p.), 1 ks lípy srdčité (*Tilia cordata*) o obvodu kmene 74 cm ve výši 130 cm nad zemí na p.p.č. 812 v k.ú. Karlovy Vary, 2 ks jírovců maďalů (*Aesculus hippocastanum*) o

obvodu kmenů 250 cm a 240 cm ve výši 130 cm nad zemí na p.p.č. 812 v k.ú. Karlovy Vary (pozemek ve vlastnictví žadatele), 1 ks jírovce maďalu (*Aesculus hippocastanum*) o obvodu kmene 110 cm ve výši 130 cm nad zemí na p.p.č. 787 v k.ú. Karlovy Vary (pozemek ve vlastnictví žadatele), 1 ks lípy velkolisté (*Tilia platyphyllos*) o obvodu kmene 175 cm ve výši 130 cm nad zemí na p.p.č. 823/3 v k.ú. Karlovy Vary (pozemek ve vlastnictví žadatele), 1 ks lípy srdčité (*Tilia cordata*) o obvodu kmene 220 cm ve výši 130 cm nad zemí na p.p.č. 826 v k.ú. Karlovy Vary (pozemek ve vlastnictví žadatele), 2 ks javorů klenů (*Acer pseudoplatanus*) o obvodu kmenů 105 cm a 130 cm ve výši 130 cm nad zemí na p.p.č. 826 v k.ú. Karlovy Vary (pozemek ve vlastnictví žadatele), 1 ks javoru klenu (*Acer pseudoplatanus*) o obvodu kmene 110 cm ve výši 130 cm nad zemí na p.p.č. 827/1 v k.ú. Karlovy Vary (pozemek ve vlastnictví žadatele) rostoucí na veřejném prostranství v blízkosti mostu U letního kina.

Součástí žádosti byla projektová dokumentace se zákresem umístění dřevin. Správní orgán náhledem do katastru nemovitostí zjistil, že pozemek p.p.č. 230/1 v k.ú. Karlovy Vary, na které vyrůstá 1 ks buku lesního (*Fagus sylvatica* strom č. 1) není ve vlastnictví žadatele, ale je ve vlastnictví ČR, s právem hospodaření pro Povodí Ohře s.p.

Povolení ke kácení dřevin, za předpokladu, že tyto nejsou součástí významného krajinného prvku nebo stromořadí, se podle §8 odst. 3 zákona nevyžaduje

- a) pro dřeviny o obvodu kmene do 80 cm měřeného ve výšce 130 cm nad zemí,
- b) pro zapojené porosty dřevin, pokud celková plocha kácených zapojených porostů dřevin nepřesahuje 40 m²,
- c) pro dřeviny pěstované na pozemcích vedených v katastru nemovitostí ve způsobu využití jako plantáž dřevin
- d) pro ovocné dřeviny rostoucí na pozemcích v zastavěném území evidovaných v katastru nemovitostí jako druh pozemku zahrada, zastavěná plocha a nádvoří nebo ostatní plocha se způsobem využití pozemku zeleň.

O možnosti kácení 1 ks lípy srdčité (*Tilia cordata* strom č. 2) o obvodu kmene 74 cm ve výši 130 cm nad zemí na p.p.č. 812 v k.ú. Karlovy Vary nebylo rozhodováno s ohledem na podlimitní obvod kmene.

O možnosti kácení 1 ks buku lesního (*Fagus sylvatica*) o obvodu kmene 105 cm ve výši 130 cm nad zemí na p.p.č. 230/1 v k.ú. Karlovy Vary nebylo rozhodováno z důvodu vlastnictví pozemku jiným subjektem, než žadatelem (pozemek ve vlastnictví ČR, který má ve správě Povodí Ohře s.p.).

Na kácení zbývajících stromů je třeba povolení orgánu ochrany přírody, přistoupil správní orgán k posouzení důvodů ke kácení a hodnocení jejich funkčního a estetického významu.

Stav dřevin byl správnímu orgánu znám z jeho úřední činnosti, nebylo proto svoláno ústní jednání spojené s ohledáním. Úpravou projektu bylo po svolaném ústním jednání dne 11.5.2020 vypuštěno z žádosti 5 stromů - 1 ks jírovce maďalu (*Aesculus hippocastanum*) o obvodu kmene 110 cm ve výši 130 cm nad zemí na p.p.č. 787 v k.ú. Karlovy Vary (strom č. 3), 1 ks jírovce maďalu (*Aesculus hippocastanum*) o obvodu kmene 251 cm ve výši 130 cm nad zemí na p.p.č. 812 v k.ú. Karlovy Vary (strom č. 4), 2 ks javorů klenů (*Acer pseudoplatanus*) o obvodu kmenů 105 cm a 130 cm ve výši 130 cm nad zemí na p.p.č. 826 v k.ú. Karlovy Vary (stromy č. 8, 10), 1 ks javoru klenu (*Acer pseudoplatanus*) o obvodu kmene 110 cm ve výši 130 cm nad zemí na p.p.č. 827/1 v k.ú. Karlovy Vary (stromy č. 9)

Správní orgán náhledem do katastru nemovitostí zjistil, že pozemky se nachází na území v památkové zóně a památkové rezervaci. V případě, že jsou dřeviny součástí národní kulturní památky nebo kulturní památky chráněné zákonem č. 20/1987 Sb., o státní památkové péči, ve znění pozdějších předpisů, je nutné postupovat ve spolupráci s příslušným orgánem památkové péče. Kácení lze povolit pouze za předpokladu souhlasného závazného stanoviska orgánu památkové péče.

Závazné stanovisko orgánu památkové péče bylo součástí podkladů přiložených k žádosti. Podmínkou závazného stanoviska bylo uložení náhradní výsadby, které bylo respektováno a náhradní výsadba byla uložena v požadovaném složení i kvalitě.

Jedná se o exempláře vyrůstající v bezprostřední blízkosti mostu, který bude demolován a na jehož místě bude vystavěn most nový. Demolici a výstavbu nelze provést tak, aby byly zachovány, jelikož prostorově ani technologicky to není možné.

Přestože plní svou ekologickou i estetickou funkci, důvody žadatele jsou natolik závažné, že je orgán ochrany přírody akceptuje. Následnou uloženou náhradní výsadbou bude kompenzována ekologická újma a zachována integrita historické aleje.

V průběhu správního řízení využil orgán ochrany přírody pro rozhodnutí tyto podklady:

1. Žádost o povolení kácení podanou oprávněnou osobou
2. Projektovou dokumentace demolice a novostavby mostu U letního kina
3. Výpisy z katastru nemovitostí, dokládající vlastnické vztahy
4. Snímky katastrální mapy se zákresem umístění dřevin
5. Vlastní znalost stavu dřevin
6. Závazné stanovisko orgánu památkové péče
7. Souhlasné stanovisko Správy CHKO Slavkovský les
8. Plná moc vlastníka pozemku

Ze zjištěných skutečností učinil správní orgán tyto závěry:

1. Žádost o povolení kácení byla podána oprávněnou osobou
2. Jedná se o dřeviny, jejichž ponechání při demolici a výstavbě mostu není z prostorových důvodů možné
3. Správa CHKO Slavkovský les jako příslušný orgán ochrany přírody souhlasila s projektovou dokumentací, dle které vyplývá nutnost pokácení předmětných dřevin
4. Důvody žadatele akceptuje orgán ochrany přírody jako závažné, což je dle zákona podmínkou vydání povolení ke kácení
5. Ekologická újma bude kompenzována uloženou náhradní výsadbou
6. Žadatel k žádosti doložil potřebné podklady dané vyhláškou č. 189/2013 Sb., o ochraně dřevin a povolování jejich kácení

Poučení

Podle ust. § 149 správního řádu není závazné stanovisko samostatným rozhodnutím a nelze se proti němu odvolat. Obsah závazného stanoviska je závazný pro výrokovou část rozhodnutí vydaného podle zvláštních předpisů. Proti obsahu závazného stanoviska se lze odvolat v rámci odvolání proti rozhodnutí stavebního úřadu.

Ing. Stanislav Průša

vedoucí odboru životního prostředí

Obdrží datovou schránkou:

účastníci řízení

Statutární město Karlovy Vary, IČ 00254657, Moskevská 21, Karlovy Vary zastoupené dle plné moci Sagasta spol. s r.o., IČ 04598555, Novodvorská 1010/14, Praha 4

DOSS

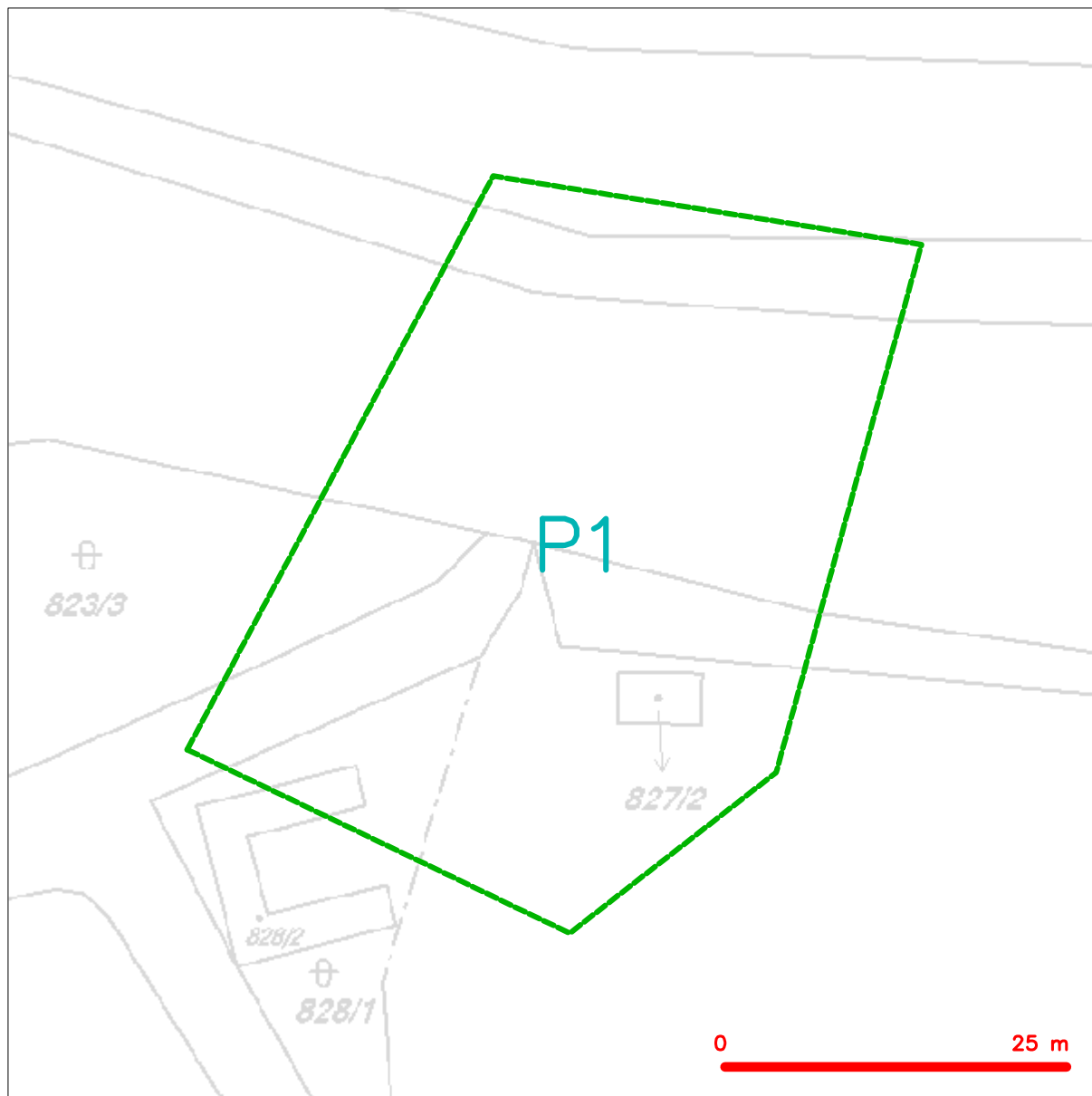
Magistrát města Karlovy Vary, odbor památkové péče, U Spořitelny 2, Karlovy Vary

Za správnost odpovídá: Jana Szewieczková

Počet listů písemnosti: 7

Počet příloh: 0

SITUAČNÍ VÝKRES - ZÁJMOVÉ ÚZEMÍ

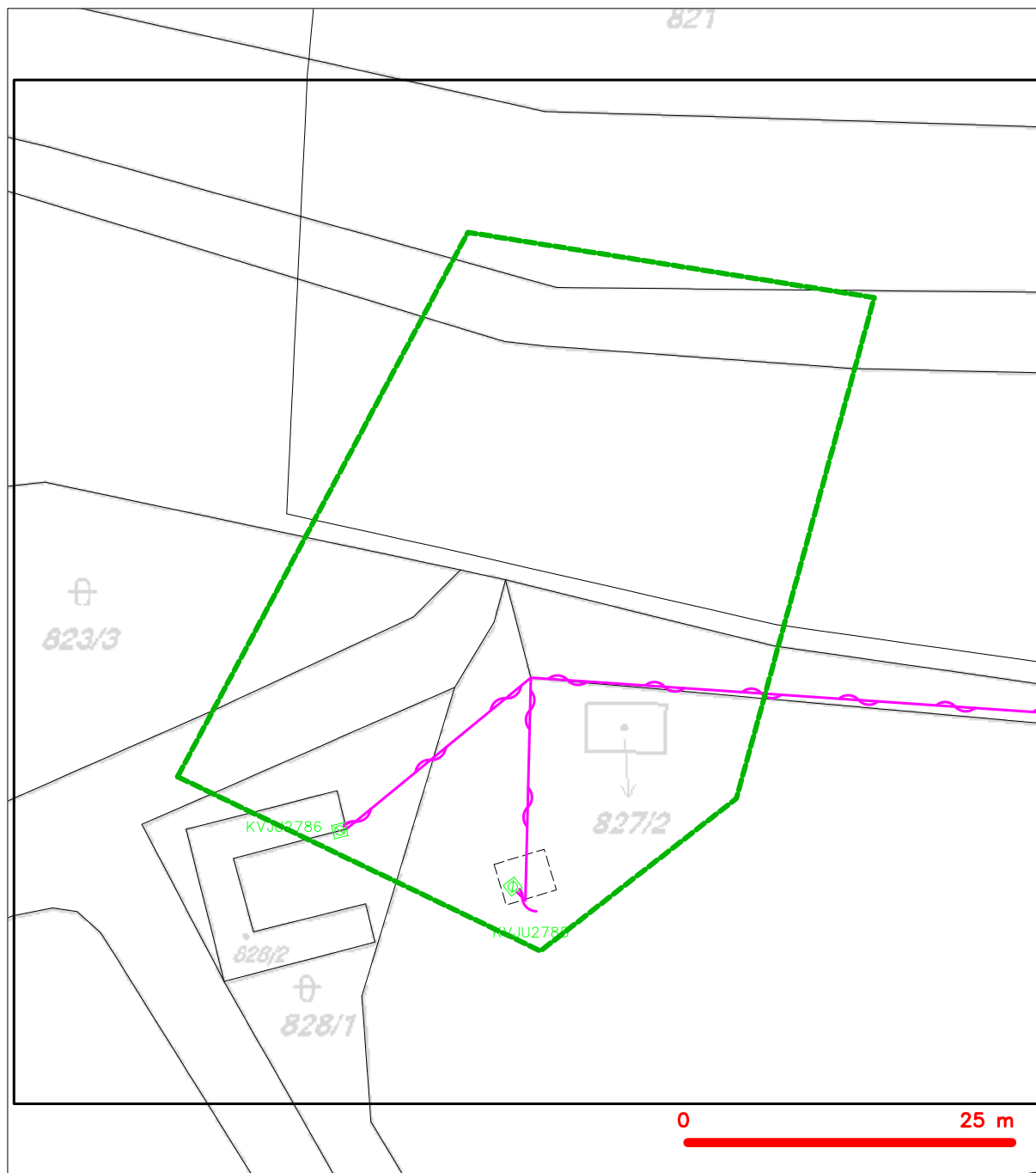


LEGENDA

----- hranice zájmového území k vyjádření


Česká telekomunikační infrastruktura a.s.
Olšanská 2681/6
130 00 Praha 3
DIČ: CZ04084063
96

SITUAČNÍ VÝKRES - POLYGON 1



LEGENDA

- | | | | |
|--|--|--|--|
| | hranice zájmového území k vyjádření | | nezaměřený průběh optického kabelu, HDPE trubky nebo souběh optického a metalického kabelu |
| | NN přípojka, území s NN přípojkou CETIN | | radiové sítě, ochranné pásmo radiové sítě |
| | zaměřený průběh metalického kabelu | | nadzemní sítě |
| | zaměřený průběh optického kabelu, HDPE trubky nebo souběh optického a metalického kabelu | | nepraznovávané sítě |
| | nezaměřený průběh metalického kabelu | | podzemní sítě cizí |
| | nadzemní sítě cizí | | sítě s NN |

SITUAČNÍ VÝKRES - ZÁJMOVÉ ÚZEMÍ

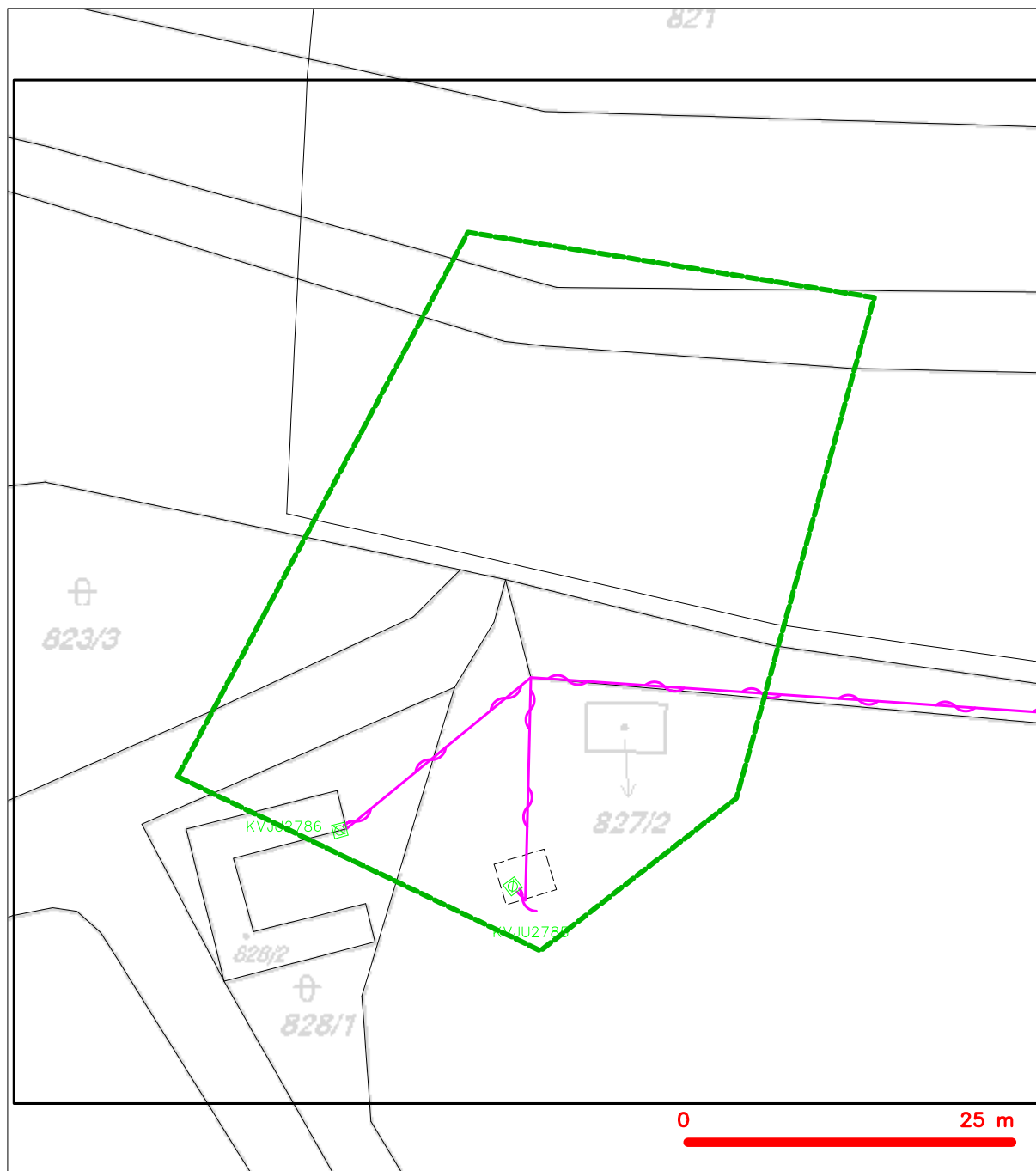


LEGENDA

----- hranice zájmového území k vyjádření


Česká telekomunikační infrastruktura a.s.
Olšanská 2681/6
130 00 Praha 3
DIČ: CZ04084063
96

SITUAČNÍ VÝKRES - POLYGON 1



LEGENDA

- | | | | |
|--|---|--|---|
| | hranice zájmového území k vyjádření | | nezaměřený průběh optického kabelu, HDPE trubky |
| | NN přípojka, území s NN přípojkou CETIN | | nebo souběh optického a metalického kabelu |
| | zaměřený průběh metalického kabelu | | radiové sítě, ochranné pásmo radiové sítě |
| | zaměřený průběh optického kabelu, HDPE trubky | | nadzemní sítě |
| | nebo souběh optického a metalického kabelu | | neprorazované sítě |
| | nezaměřený průběh metalického kabelu | | podzemní sítě cizí |
| | nadzemní sítě cizí | | sítě s NN |
| | | | kollektor, kabelovod |

Fišer Jan, Ing.

Od: Jiří Vyvadil <vyvadil@dpkv.cz>
Odesláno: čtvrtek 30. dubna 2020 13:10
Komu: Man Lukáš
Kopie: Petr Stýblo
Předmět: RE: "Karlovy Vary, Most u letního kina M21- demolice a novostavba"

Dobrý den,
DPKV, a.s. souhlasí s předloženým a zakresleným řešením nové přípojky (voda, odpad), které bude realizováno současně s opravou Mostu v Karlových Varech u letního kina.
Souhlas se vydává pro firmu SAGASTA – autor projektu.

Níže máte souhlas s přípojkami investora celé akce ing. Riedla.
Přeji hezký den.

Jiří Vyvadil

vedoucí technického útvaru

T: +420 353 505 330
M: +420 602 416 190
E: vyvadil@dpkv.cz
W: dpkv.cz

Dopravní podnik Karlovy Vary, a.s.
Sportovní 656/1, 360 09 Karlovy Vary



From: Riedl Daniel <d.riedl@mmkv.cz>
Sent: Thursday, March 5, 2020 10:22 AM
To: prskavec@kveng.cz; Jiří Vyvadil <vyvadil@dpkv.cz>; 'Bártová Jana, Ing., Ph.D.' <Jana.Bartova@sagasta.cz>; 'Hoznour Vít, Ing.' <vit.hoznour@sagasta.cz>; tstehlik@vodakva.cz; 'Fišer Jan, Ing.' <Jan.Fiser@sagasta.cz>; Grossová Michaela <m.grossova@mmkv.cz>; Richtr Ilja <i.richtr@mmkv.cz>; Pavlasová Eva <e.pavlasova@mmkv.cz>
Cc: Savková Lenka <l.savkova@mmkv.cz>
Subject: RE: "Karlovy Vary, Most u letního kina M21- demolice a novostavba"

Dobrý den,
na základě obdržených informací souhlasíme s navrženým řešením s tím, že při vlastní realizaci dojde ke koordinaci obou investic. Termín realizace bude upřesněn v nejbližší době při společném jednání.

S pozdravem

Ing. Daniel Riedl

vedoucí odboru rozvoje a investic
Magistrát města Karlovy Vary
tel: +420 353 151248, 602 129421
e-mail: d.riedl@mmkv.cz

Vztahuje-li se tato emailová zpráva k jednání o smlouvě, bere její adresát v návaznosti na ustanovení § 1729 zákona č. 89/2012 Sb., občanský zákoník v platném znění na vědomí, že u Statutárního města Karlovy Vary podléhá uzavírání smluv pravidlům

plynoucím ze zákona č. 128/2000 Sb., o obcích v platném znění. Důvodné očekávání uzavření smlouvy je tak možné až po příslušném interním schválení smlouvy v procesu rozhodování Statutárního města Karlovy Vary.

Statutární město Karlovy Vary vylučuje možnost přijetí návrhu smlouvy s jakýmkoli změnami, dodatky či odchylkami v souladu s ustanovení § 1740 zákona č. 89/2012, občanský zákoník v platném znění. Navržením změn, dodatků či odchylek je považováno toliko za podnět k dalšímu jednání o obsahu smlouvy.

From: prskavec@kveng.cz [<mailto:prskavec@kveng.cz>]

Sent: Monday, March 2, 2020 12:13 PM

To: Riedl Daniel <d.riedl@mmkv.cz>; vyvadil@dpkv.cz

Cc: 'Bártová Jana, Ing., Ph.D.' <Jana.Bartova@sagasta.cz>; 'Hoznour Vít, Ing.' <vit.hoznour@sagasta.cz>; tstehlik@vodakva.cz; 'Fišer Jan, Ing.' <Jan.Fiser@sagasta.cz>; Grossová Michaela <m.grossova@mmkv.cz>; Richtr Ilja <i.richtr@mmkv.cz>; Pavlasová Eva <e.pavlasova@mmkv.cz>

Subject: RE: "Karlovy Vary, Most u letního kina M21- demolice a novostavba"

Dobrý den,

Sdělují vám stanovisko projektanta přípojek pro objekt DPKV.

Projekt jsme zahájili na konci roku 2019. V projektu byla zohledněna podmínka, aby přípojky byly řešené samostatně pro objekt DPKV.

Koncepce byla odsouhlasena provozovatelem vodovodu a kanalizace-VaK K. Vary, podklady byly poslány firmě Sagasta.

S ohledem na již zpracovaný projekt mostu a časový harmonogram vlastní realizace jsme návrh přípojek provedli tak, aby nebyla nutná změna projektu přípojek.

Technické řešení uvedené v projektu je možné realizovat. Jelikož se jedná o malé průměry potrubí vodovodu a výtlačku kanalizace lze provést navrhované křížení.

František Prskavec

projektant vodohospodářských staveb



*KV engineering spol. s r.o. Závodu míru 584/7, 360 17 Karlovy Vary - Stará Role
telefon: 353447914, fax: 353447929, mobil: 604441329, email prskavec@kveng.cz, internetové stránky www.kveng.cz*

From: Riedl Daniel <d.riedl@mmkv.cz>

Sent: Monday, March 2, 2020 11:19 AM

To: prskavec@kveng.cz; vyvadil@dpkv.cz

Cc: Bártová Jana, Ing., Ph.D. <Jana.Bartova@sagasta.cz>; Hoznour Vít, Ing. <vit.hoznour@sagasta.cz>; tstehlik@vodakva.cz; Fišer Jan, Ing. <Jan.Fiser@sagasta.cz>; Grossová Michaela <m.grossova@mmkv.cz>; Richtr Ilja <i.richtr@mmkv.cz>; Pavlasová Eva <e.pavlasova@mmkv.cz>

Subject: „Karlovy Vary, Most u letního kina M21– demolice a novostavba“

Dobrý den,

dovoluji si požádat o vyjádření k níže zaslanému, za investora sdělují, že bychom velmi neradi zasahovali do probíhajícího řízení a prováděli úpravy zpracované PD. Samozřejmě jsme připraveni na koordinaci obou stavebních záměrů, ale trochu nás tlačí čas a rádi bychom v dohledné době zahájili zadávací řízení na zhotovitele mostu.

Děkuju, s pozdravem

Ing. Daniel Riedl
vedoucí odboru rozvoje a investic
Magistrát města Karlovy Vary
tel: +420 353 151248, 602 129421
e-mail: d.riedl@mmkv.cz

Vztahuje-li se tato emailová zpráva k jednání o smlouvě, bere její adresát v návaznosti na ustanovení § 1729 zákona č. 89/2012 Sb., občanský zákoník v platném znění na vědomí, že u Statutárního města Karlovy Vary podléhá uzavírání smluv pravidlům plynoucím ze zákona č. 128/2000 Sb., o obcích v platném znění. Důvodné očekávání uzavření smlouvy je tak možné až po příslušném interním schválení smlouvy v procesu rozhodování Statutárního města Karlovy Vary.

Statutární město Karlovy Vary vylučuje možnost přijetí návrhu smlouvy s jakýmkoli změnami, dodatky či odchylkami v souladu s ustanovení § 1740 zákona č. 89/2012, občanský zákoník v platném znění. Navržené změn, dodatků či odchylek je považováno toliko za podnět k dalšímu jednání o obsahu smlouvy.

From: Fišer Jan, Ing. [<mailto:Jan.Fiser@sagasta.cz>]
Sent: Thursday, February 27, 2020 3:49 PM
To: Grossová Michaela <m.grossova@mmkv.cz>
Cc: Riedl Daniel <d.riedl@mmkv.cz>; Bártová Jana, Ing., Ph.D. <Jana.Bartova@sagasta.cz>; Hoznour Vít, Ing. <vit.hoznour@sagasta.cz>; prskavec@kveng.cz; vyvadil@dpkv.cz; tstehlik@vodakva.cz
Subject: RE: „Karlovy Vary, Most u letního kina M21– demolice a novostavba

Dobrý den,
reaguji na Váš požadavek na koordinaci projektu „Karlovy Vary, Most U Letního kina M21 - demolice a novostavba“, který jsme zpracovali my a projektu „Vodovodní a kanalizační přípojka pro objekt DPKV“, který zpracoval p. Prskavec za KV engineering pro DPKV.

V příloze posílám související koordinační situaci.

Na situaci je vidět že přeložky stávajícího vodovodu a kanalizace (dále jen „přeložky SAGASTA“, v situaci vykresleny fialovou barvou) jsou pod mostem umístěny na levé straně mostu v pohledu směrem na parkoviště. Za mostem však odbočují vpravo k budovám zařízení parkoviště.

Dodatečné nové přeložky vodovodu a kanalizace (které byly projektovány nezávisle na projektu mostu a přeložkách SAGASTA; v situaci červenou barvou) jsou na mostě umístěny vpravo a odbočují za mostem vlevo. Dochází tedy ke křížení nově projektovaných sítí.

Uvedené řešení je možné, ale z celkového pohledu převáděných sítí komplikované pro provádění a případné budoucí úpravy.

Z pohledu sítí by bylo jednodušším řešením jejich polohu na mostě vyměnit. Přineslo by to ale problém do probíhajícího stavebního řízení, do kterého by muselo být zasaženo a v projektu rekonstrukce mostu by museli být upraveny objekty přeložky kanalizace a vodovodu, rovněž tak v projektu samostatných přeložek.

Necháváme tedy na Vašem rozhodnutí, jestli se vyprojektované řešení podrží, nebo do něj bude zasaženo.

S pozdravem

Ing. Jan Fišer
Projektant



Novodvorská 1010/14
142 00 Praha 4
Czech Republic

+ 420 725 430 436
jan.fiser@sagasta.cz
www.sagasta.cz

From: Grossová Michaela <m.grossova@mmkv.cz>
Sent: Thursday, February 27, 2020 10:11 AM
To: Fišer Jan, Ing. <Jan.Fiser@sagasta.cz>
Subject: RE: „Karlovy Vary, Most u letního kina M21– demolice a novostavba“

Dobrý den,

dle domluvy zasílám textovou část PD. V případě dotazů k projektu DPKV se, prosím, obraťte na p. Prskavce (604 441 329, 353 447 914, prskavec@kveng.cz).

Děkuji a přeji pěkný den.

Bc. Michaela Grossová

*Odbor rozvoje a investic
oddělení architektury a urbanismu
Magistrát města Karlovy Vary
U spořitelny 2, 361 20
email: m.grossova@mmkv.cz
tel. 353 152 510, 601 129 074*

From: Fišer Jan, Ing. <Jan.Fiser@sagasta.cz>
Sent: Thursday, February 27, 2020 9:45 AM
To: Grossová Michaela <m.grossova@mmkv.cz>
Subject: RE: „Karlovy Vary, Most u letního kina M21– demolice a novostavba“

Dobrý den,
zde je na mě kontakt.

S pozdravem

Ing. Jan Fišer
Projektant



Novodvorská 1010/14
142 00 Praha 4
Czech Republic

+ 420 725 430 436
jan.fiser@sagasta.cz
www.sagasta.cz

From: Grossová Michaela <m.grossova@mmkv.cz>
Sent: Wednesday, February 26, 2020 3:14 PM
To: Šafařík Jan <jan.safarik@sagasta.cz>
Cc: Riedl Daniel <d.riedl@mmkv.cz>
Subject: „Karlovy Vary, Most u letního kina M21– demolice a novostavba“

Dobrý den,

obracím se na Vás kvůli ověření koordinace projektu Dopravního podniku Karlovy Vary, a.s. s naší stavbou mostu u letního kina.

Předložený projekt DPKV a.s. řeší vybudování samostatné vodovodní a kanalizační přípojky pro WC na parkovišti KOMÉ. Přípojky budou napojeny na stávající řady v ul. Slovenská a povedou přes nově vybudovaný most (potrubí přípojek zde bude uloženo do objímek se závěsy, závěs bude nařoubovaný do chemické kotvy M12) ať k pozemku p.č. 827/2 k.ú. Karlovy Vary.

Výstavba přípojek má být začleněna do harmonogramu naší stavby - uložení přípojek má být provedeno po realizaci základní stavby mostu

Z projektové dokumentace je zřejmé, že nějaká koordinace s projektem mostu proběhla, ale přesto prosím o shlednutí vybraných situací a posouzení, zda není něco kolizní nebo opomenuté.

Děkuji a přeji pěkný den.

Bc. Michaela Grossová

Odbor rozvoje a investic

oddělení architektury a urbanismu

Magistrát města Karlovy Vary

U spořitelny 2, 361 20

email: m.grossova@mmkv.cz

tel. 353 152 510, 601 129 074

Obsah tohoto e-mailu není nabídkou k uzavření, změně či ke zrušení smlouvy a má pouze nezávazný informativní charakter. K uzavření smlouvy může dojít pouze v listinné písemné formě a smlouva bude považována za uzavřenou až v případě, že se smluvní strany dohodnou na celém jejím obsahu, tedy na veškerých náležitostech, jež měly smluvní strany ve smlouvě ujednat, což oprávnění zástupci smluvních stran potvrdí tak, že ke smlouvě připojí svůj podpis.

„Společnost ELTODO, a.s. a ostatní společnosti koncernu ELTODO se zavazují jednat a přijímat taková opatření, aby nevzniklo důvodné podezření ze spáchání trestného činu či nedošlo k jeho spáchání, tedy tak, aby kterékoli ze smluvních stran (stran této emailové komunikace) nemohla být přičtena odpovědnost podle zákona č. 418/2011 Sb., o trestní odpovědnosti právnických osob a řízení proti nim, v platném znění, nebo nevznikla trestní odpovědnost jednajících osob podle zákona č. 40/2009 Sb., trestní zákoník, v platném znění. Společnost ELTODO, a.s. a ostatní společnosti koncernu ELTODO se zároveň řídí i zásadami stanovenými dokumentem ELTODO s názvem CRIMINAL COMPLIANCE PROGRAM – KODEX CCP (dále „Kodex CCP“), který je umístěn na www.eltodo.cz/koncern-eltodo/compliance. Smluvní strana (adresát tohoto emailu) je tímto seznámena s politikou společnosti ELTODO, a.s. a ostatních společností koncernu ELTODO a je povinna se vždy s aktuálním zněním Kodexu CCP seznámit.“

Obsah tohoto e-mailu není nabídkou k uzavření, změně či ke zrušení smlouvy a má pouze nezávazný informativní charakter. K uzavření smlouvy může dojít pouze v listinné písemné formě a smlouva bude považována za uzavřenou až v případě, že se smluvní strany dohodnou na celém jejím obsahu, tedy na veškerých náležitostech, jež měly smluvní strany ve smlouvě ujednat, což oprávnění zástupci smluvních stran potvrdí tak, že ke smlouvě připojí svůj podpis.

„Společnost ELTODO, a.s. a ostatní společnosti koncernu ELTODO se zavazují jednat a přijímat taková opatření, aby nevzniklo důvodné podezření ze spáchání trestného činu či nedošlo k jeho spáchání, tedy tak, aby kterékoli ze smluvních stran (stran této emailové komunikace) nemohla být přičtena odpovědnost podle zákona č. 418/2011 Sb., o trestní odpovědnosti právnických osob a řízení proti nim, v platném znění, nebo nevznikla trestní odpovědnost jednajících osob podle zákona č. 40/2009 Sb., trestní zákoník, v platném znění. Společnost ELTODO, a.s. a ostatní společnosti koncernu ELTODO se zároveň řídí i zásadami stanovenými dokumentem ELTODO s názvem CRIMINAL COMPLIANCE PROGRAM – KODEX CCP (dále „Kodex CCP“), který je umístěn na www.eltodo.cz/koncern-eltodo/compliance. Smluvní strana (adresát tohoto emailu) je tímto seznámena s politikou společnosti ELTODO, a.s. a ostatních společností koncernu ELTODO a je povinna se vždy s aktuálním zněním Kodexu CCP seznámit.“



Hasičský záchranný sbor Karlovarského kraje

Závodní 205, 360 06 Karlovy Vary

K č.j.: HSKV-3298-2/2019-PCNP



DOŠLO DNE:

26-11-2019

50001ODD1900761

Karlovy Vary 22. 11. 2019

Počet listů : 1

Přílohy : PD

SAGASTA s.r.o.
Lukáš Man
Novodvorská 1010/14
142 00 Praha 4

Závazné stanovisko dotčeného orgánu na úseku požární ochrany

Vyřizuje: nrap. Zdeněk Andrášek, tel.: 950370290, fax: 950370252, e-mail: zdenek.andrasek@hzs-kvk.cz

Název stavby : Karlovy Vary, Most u Letního kina M21 – demolice a novostavba
Místo stavby : k.ú. Karlovy Vary
Stavebník : Statutární město Karlovy Vary, Moskevská 21, Karlovy Vary
Předložený druh dokumentace : stavební povolení, Ing. Vít Hoznour, ČKAIT - 0010310

Hasičský záchranný sbor Karlovarského kraje jako věcně a místně příslušný dotčený orgán na úseku požární ochrany dle ustanovení § 26 odst. 2 písm. b) a ustanovení § 31 odst. 1 písm. b) zákona č. 133/1985 Sb., o požární ochraně, ve znění pozdějších předpisů (dále jen „zákon o požární ochraně“), posoudil výše uvedenou projektovou dokumentaci ke stavebnímu povolení předloženou dne 5. 11. 2019 a vydává k ní v souladu s ustanovením § 31 odst. 3 zákona o požární ochraně a dále dle ustanovení § 149 odst. 1 zákona č. 500/2004 Sb., správní řád, ve znění pozdějších předpisů,

souhlasné závazné stanovisko.

Odůvodnění:

HZS Karlovarského kraje vycházel při vydání závazného stanoviska z těchto podkladů:

- Projektová dokumentace pro stavební povolení, Ing. Vít Hoznour, ČKAIT - 0010310, 6/2019

Posouzením předložené projektové dokumentace, dospěl HZS Karlovarského kraje k závěru, že jsou splněny technické podmínky požární ochrany kladené na danou stavbu.



plk. Ing. Jaromír Podlaha
rada

vedoucí oddělení stavební prevence,
kontrolních činností a zjišťování příčin požáru

v.z. kpt. Bc. Ladislav Hejný



Spis.zn.: 2336/SÚ/20/PI

Č.j.: 2869/SÚ/20

Vyřizuje: Plachá Ladislava, linka 2739

Spisový znak: 231.2

Skartační znak: A/5

Karlovy Vary, dne 2.3.2020

ZÁVAZNÉ STANOVISKO

souhlas ke stavbě

Demolice a novostavba - Most u Letního kina M21

Magistrát města Karlovy Vary, Úřad územního plánování a stavební úřad, jako vodoprávní úřad příslušný podle § 106 odst. 1 zákona č. 254/2001 Sb., o vodách a o změně některých zákonů (vodní zákon), ve znění pozdějších předpisů (dále jen „vodní zákon“), ve správním řízení posoudil žádost, kterou dne 19.2.2020 podal

Statutární město Karlovy Vary, zastoupené Ing. Andreou Pfeffer Ferklovou, MBA, primátorkou města, IČO 00254657, Moskevská 21, 360 01 Karlovy Vary,
které zastupuje SAGASTA s.r.o., IČO 04598555, Novodvorská 14, 142 00 Praha

(dále jen „stavebník“), a na základě tohoto posouzení:

Podle ust. § 149 odst. 1 zákona č. 500/2004 Sb., správní řád, ve znění pozdějších předpisů (dále jen „správní řád“), vydává závazným stanoviskem

souhlas

podle § 17 odst. 1 písm. a) vodního zákona ke stavbě, která může ovlivnit vodní poměry:

Demolice a novostavba - Most u Letního kina M21

na místě:

Název kraje	Karlovarský kraj
Název obce	Karlovy Vary
Identifikátor katastrálního území	663433
Název katastrálního území	Karlovy Vary
Parcelní čísla dle evidence katastru nemovitostí	parc. č. 230/1 v katastrálním území Karlovy Vary
Číselný identifikátor vodního toku	10100040
Název vodního toku	Teplá
Číslo hydrologického pořadí a podpořadí	1-13-02-0330
Říční km vodního toku	3,790
Umístění jevu vůči břehu (Č 09)	vodní tok
Přímé určení polohy (souřadnice X, Y)	1013021.51, 848932.71

v tomto rozsahu:

- demolice a výstavba nového mostu přes řeku Teplá u Letního kina.

Souhlas se dle § 17 odst. 2 vodního zákona vydává za těchto podmínek:

1. Před vydáním stavebního povolení bude požádáno u zdejšího úřadu o schválení havarijního plánu po dobu stavby.
2. Během stavebních prací nesmí dojít ke kontaminaci povrchových tak i podzemních vod, zvláště ne ropnými látkami.
3. V rámci demolice mostu bude zajištěna průběžná likvidace napadaného materiálu z koryta řeky.
4. Součástí dokladů pro stavební povolení mostu bude povodňový plán s potvrzeným souladem s PP příslušné obce.
5. Souhlas je platný po dobu realizace stavby.

Odůvodnění:

Dne 19.2.2020 podal oprávněný žádost o vydání souhlasu podle ust. § 17 vodního zákona.

Žádost byla doložena doklady podle vyhlášky č. 183/2018 Sb. v platném znění, a to:

- projektovou dokumentací
- stanoviskem správce dotčeného vodního toku,
- plnou mocí.

Posouzení vodoprávního úřadu:

Udělením souhlasu nedojde k ohrožení zájmů sledovaných Plánem dílčího povodí Ohře, dolního Labe a ostatních přítoků Labe v platném znění a vodním zákonem, obecných i jiných právem chráněných zájmů.

Upozornění

Závazné stanovisko nemá povahu samostatného správního rozhodnutí, proto se proti němu nelze odvolat. Jeho obsah lze napadnout pouze v rámci odvolání proti rozhodnutí ve věci.

Ladislava P l a c h á
oprávněná úřední osoba

Obdrží:

SAGASTA s.r.o., IDDS: bkfcs9v

co:

- vlastní 2x
- a/a



DOŠLO DNE:
17-02-2020
50001ODD2000101

Karlovy VARY°

Magistrát města Karlovy Vary • Moskevská 21, 361 20 Karlovy Vary

ÚŘAD ÚZEMNÍHO PLÁNOVÁNÍ A STAVEBNÍ ÚŘAD
U Spořitelny 2, 361 20 Karlovy Vary



Spis.zn.: **13966/SÚ/19/Žá**

Č.j.: 1876/SÚ/20

Vyřizuje: Bc. Petr Žák tel.: 353 152 736, email: p.zak@mmkv.cz

Spisový znak: 231.1

Skartační znak: V/5

Vaše č.j.: 119 049/SG/VP/1127

Karlovy Vary, dne 11.2.2020

ZÁVAZNÉ STANOVISKO

Magistrát města Karlovy Vary, Úřad územního plánování a stavební úřad, jako vodoprávní úřad příslušný podle § 106 odst. 1 zákona č. 254/2001 Sb., o vodách a o změně některých zákonů (vodní zákon), ve znění pozdějších předpisů (dále jen "vodní zákon"), a speciální stavební úřad příslušný podle § 15 odst. 4 vodního zákona a § 15 odst. 1 zákona č. 183/2006 Sb., o územním plánování a stavebním řádu (stavební zákon), ve znění pozdějších předpisů (dále jen "stavební zákon"), po posouzení žádosti, kterou dne 4.11.2019 podala právnická osoba

Statutární město Karlovy Vary, zastoupené Ing. Andreou Pfeffer Ferklovou, MBA, primátorkou města, IČO 00254657, Moskevská 21, 360 01 Karlovy Vary, které zastupuje SAGASTA s.r.o., IČO 04598555, Novodvorská 14, 142 00 Praha

(dále jen "žadatel"), ve věci:

KARLOVY VARY, MOST U LETNÍHO KINA M21 - DEMOLICE A NOVOSTAVBA

(dále jen "záměr") na p.p.č. 812, 230/1, 823/3, 824, 827/1, 826 v katastrálním území Karlovy Vary,

vydává podle ustanovení § 104 odst. 9 zákona č. 254/2001 Sb. o vodách, § 149 odst. 1 a § 136 zákona č. 500/2004 Sb., správní řád, ve znění pozdějších předpisů toto

závazné stanovisko:

- Stavebník je povinen z důvodu křížení stavby s recipientem vodního toku řeky Teplé požádat vodoprávní úřad o souhlas dle § 17 vodního zákona.
- K záměru není dalších připomínek.

Odůvodnění:

Záměr podléhá udělení souhlasu dle ust. 17 odst. 1 písm. a) a c) vodního zákona. Záměr se dotýká zájmů chráněných vodním zákonem. Správní orgán souhlasí tedy s výše uvedeným.

**MAGISTRÁT MĚSTA
KARLOVY VARY**

(185)



Bc. Petr Žák


oprávněná úřední osoba

Obdrží:

SAGASTA s.r.o., Novodvorská č.p. 1010/14, Praha 4-Lhotka, 142 00 Praha 411 (zmocněnec)
(p. Man Lukáš) + **příloha**

zastoupení pro: Statutární město Karlovy Vary, zastoupené Ing. Andreou Pfeffer Ferklovou,
MBA, primátorkou města, Moskevská 21, 360 01 Karlovy Vary

co:

- vlastní 2x 

- a/a

-ÚÚPaSÚ – SÚ I (p. Švarcová)

Příloha: část PD (Vodoprávní úřad si ponechal přílohu č. 2)

Správa lázeňských parků, příspěvková organizace U Solivárny 2004/2, 360 01 Karlovy Vary

Váš dopis zn.:

Ze dne:

Naše zn.:

Vyřizuje: Ing. Hana Petřílková, 607 944 122

Telefon: 353 360 827

E-mail: info@slpkv.cz

Datum:

20.08.2020

SAGASTA s.r.o.
Lukáš Man
Novodvorská 1010/14
142 00 Praha 4

Věc: Vyjádření k PD pro stavební povolení na stavbu „Most u letního kina M21“

Jako pověřený vlastník a správce veřejně přístupných ploch zeleně ve vlastnictví Města Karlovy Vary sdělujeme následující:

Obecné požadavky:

- požadujeme respektování vzrostlé zeleně v řešeném území v maximální možné míře
- v rámci stavby musí být účinně chráněna veškerá v okolí rostoucí zeleň (nadzemní i podzemní část) – vč. respektování ČSN 83 9061, případně dalších zákonných norem řešících ochranu zeleně na staveništích
- při provádění terénních úprav musí být dodržena minimální vzdálenost mezi zásahem do terénu (hranou výkopu) a kmenem stromu **nejméně 2 m**, u dřevin o obvodu kmene ve výšce 130 cm nad zemí větším než 80 cm musí být tato vzdálenost **nejméně 3 m** (limit je mezi hranou výkopu a obvodem stromu – nikoliv středem). Je důležitá maximální ochrana kořenové zóny stromů, minimalizace poškození kořenů
- vzrostlé stromy v blízkosti stavby budou účinným způsobem chráněny před poškozením stavebním provozem i mimo staveništní dopravu, v případě, že mechanismy budou provádět práce v těsné blízkosti stromů, je třeba kmeny chránit smysluplným bedněním
- v kořenové zóně (okolí stromu) nebudou skladovány žádné těžké věci (stavební materiál apod.), dále bude vyloučen pohyb těžké techniky
- v případě nutnosti provede nezbytné redukční řezy stromů na pozemcích v naší správě (kvůli mechanizaci) naše organizace
- v prostoru projektované trasy budou ve spolupráci se SLP p.o. K. Vary včas odstraněny keřové porosty
- výkop v trávníku bude proveden tak, aby při zpětném záhozu byl v trase hutněn písek a poslední vrstva tl. 10-15 cm byla minimálně ornice (případně zahradní zemina). V konečné fázi budou plochy po výkopu v trávníku osety travní směsí parkového typu, plochy budou uvedeny do původního stavu.

Konkrétní podmínky:

- pro stavbu je již vydáno závazné stanovisko OŽP MM K. Vary č.j. 3224/OŽP/20-2 ze dne 17.07.2020. Z něho vyplývá povinnost náhradní výsadby (1 ks jirovce maďalu, 2 ks lip velkolistých o min obvodu kmene 14/16 cm, viz závazné stanovisko), ke kompenzaci ekologické újmy vzniklé kácením 3 vzrostlých stromů vynuceným stavbou. Požadujeme, aby realizace náhradní výsadby byla součástí stavby, včetně nákladů na ní. Naše organizace, jako správce ploch zeleně ve vlastnictví Města Karlovy Vary převezme realizovanou náhradní výsadbu do své péče.

CO:

pozn.: není možné tisknout texty TZ oboustranně?

Tel: 353 360 811

Fax: 353 229 440

E-mail: info@slpkv.cz

IČ: 00871982, DIČ: CZ00871982,

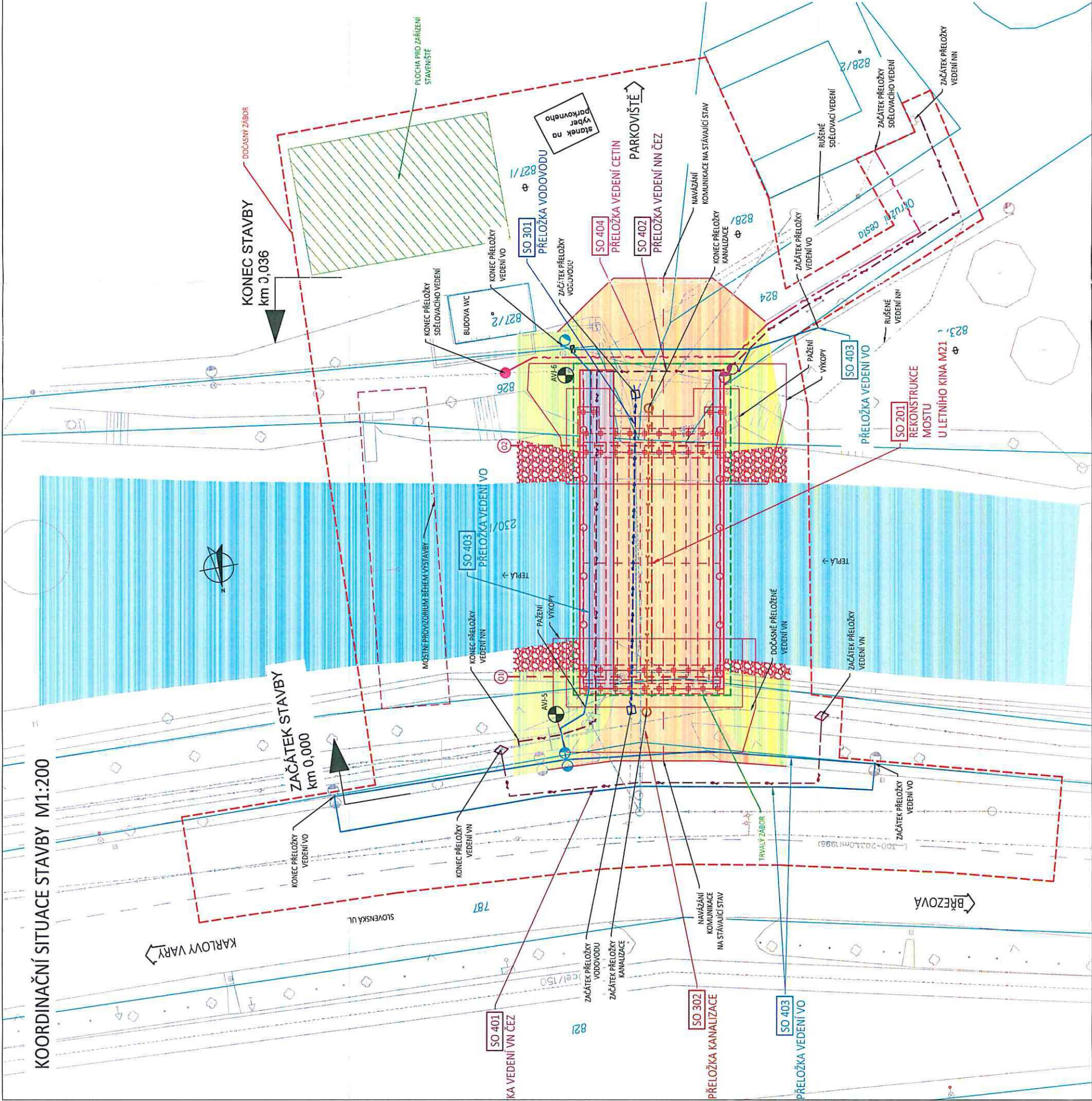
zapsáno v obchodním rejstříku Krajského soudu v Plzni, v oddíle Pr, vložce č. 589, dne 24.11.2004


SPRÁVA LÁZEŇSKÝCH PARKŮ
PŘÍSPĚVKOVÁ ORGANIZACE
Ing. Miroslav Konečný - DIČ: CZ00871982
ředitel organizace
U Solivárny 2004/2 (8)
360 01 KARLOVY VARY

Bankovní spojení:

Česká spořitelna a.s., Karlovy Vary
č.ú. 0800468349/0800

KOORDINAČNÍ SITUACE STAVBY M1:200



SNM MO
zastoupená Janou JANOUŠKOVOU
Oddělení ochrany územních zájmů ČECHY
Souhlasí
s realizací stavby dle přiložené dokumentace.
Toto stanovisko platí po dobu dvou let.

112.416/2020-1150-062-P44
Praha dne: 4.2.2020

REVIZE	POPIS	DATUM	PODPIS
03			
02			
01			

SEZNAM SO:

- SO 001 BOUŘACÍ PRÁCE STÁVAJÍCÍHO MOSTU
- SO 191 DOPRAVNÍ INŽENÝRSKÁ OPATŘENÍ
- SO 201 REKONSTRUKCE MOSTU U LETNÍHO KINA M21
- SO 301 PŘELOŽKA VODOVODU
- SO 302 PŘELOŽKA KANALIZACE
- SO 401 PŘELOŽKA VEDENÍ NN ČEZ
- SO 402 PŘELOŽKA VEDENÍ NN ČEZ
- SO 403 PŘELOŽKA VEDENÍ VO
- SO 404 PŘELOŽKA VEDENÍ CETIN

LEGENDA INŽENÝRSKÝCH SÍTÍ:


- VEDENÍ VN PODZEMNÍ - ČEZ Distribuce
- VEDENÍ VN PODZEMNÍ - ČEZ Distribuce
- SDĚL. VEDENÍ VN - ČEZ
- VODOVOD - VAK KV a.s.
- KANALIZACE - VAK KV a.s.
- VEŘEJNÉ OSVĚTLENÍ - Město Karlovy Vary
- VO

NOVÉ PŘELOŽKY SÍTÍ:

- VEDENÍ NN PODZEMNÍ - ČEZ Distribuce
- VEDENÍ VN PODZEMNÍ - ČEZ Distribuce
- SDĚL. NADZEMNÍ - Cetin
- VODOVOD - VAK KV a.s.
- KANALIZACE - VAK KV a.s.
- VEŘEJNÉ OSVĚTLENÍ - Město Karlovy Vary
- VO

OBJEDNATEL
MAGISTRÁT MĚSTA KARLOVY VARY
MOSKEVSKÁ 2035/21
361 20, KARLOVY VARY

Karlovy Vary°

SAGASTA S.R.O. SÍDL. NOVODVORSKÁ 1010/414, 142 00 PRAHA 4 IČ. 045 98 555 DIČ. CZ045 98 555				 SAGASTA		JTSK ČÍSLO SOUPRAVY		BpV	
ODPOVĚDNÝ PROJEKTANT ING. JAN FÍŠER <i>Jan Fišer</i>		VYPRACOVAV MIROSLAVA ŘHOVÁ <i>Miroslava Řhová</i>		KONTROLA ING. JANA BARTOVÁ, Ph.D. <i>Ing. Jana Bartová</i>		HIP ING. VIT HOZDOUR <i>Vit Hozdour</i>		ČÍSLO ZAKÁZKY 119 049	
OBSAH									
KARLOVY VARY, MOST U LETNÍHO KINA M21 - DEMOLICE A NOVOSTAVBA C - SITUAČNÍ VÝKRES									
DOKUMENTACE MĚŘÍTKO DATUM POČET FORMÁTŮ									
DUR/DSP 1 : 200 2019 A4 x 3									
ČÍSLO PŘÍLOHY									
Část C 3									
NÁZEV PŘÍLOHY									
KOORDINAČNÍ SITUAČNÍ VÝKRES									
DOKUMENTA LIE UŽÍVAT POUZE V SMERU PŘÍSLUŠNÝCH ODL. VÝKRES. O JINHO ŽÁST. MÁŽE BYT KOPÍROVAN NEBO JINÝ TÝŽOŠEM ROZŠKŮVAN POUZE PO PŘÍKAZOM SOUHLASU SAGASTA, S.R.O.									

KOORDINAČNÍ SITUAČNÍ VÝKRES

DOCUMENTACE K SITUACI PŘEDANÉ SLOŽKY O DLO. VÝKRES, DLE JEDNOST. MŮŽE BÝT KOPÍROVÁN NEBO JINAK ZPŮSOBEM REPRODUKOVÁN POUZE PO PŘEDPOSM DOPLAČENÍ SAGASTA S.R.O.

**VYJÁDŘENÍ O EXISTENCI SÍTĚ ELEKTRONICKÝCH KOMUNIKACÍ
společnosti Česká telekomunikační infrastruktura a.s.
(„Vyjádření“)**

**A VŠEOBECNÉ PODMÍNKY OCHRANY SÍTĚ ELEKTRONICKÝCH KOMUNIKACÍ
společnosti Česká telekomunikační infrastruktura a.s.
(„Všeobecné podmínky ochrany SEK“)**

toto Vyjádření a Všeobecné podmínky ochrany SEK je vydané dle ustanovení § 101 zákona č. 127/2005 Sb., o elektronických komunikacích a o změně některých souvisejících zákonů, v účinném znění („**Zákon o elektronických komunikacích**“), a dle ustanovení § 161 zákona č. 183/2006 Sb., o územním plánování a stavebním řádu, v účinném znění („**Stavební zákon**“), a dle příslušných ustanovení zákona č. 89/2012 Sb., občanský zákoník, v účinném znění („**Občanský zákoník**“)

Číslo jednací: 799000/19

Číslo žádosti: 0119 616 540 („Žádost“)

Název akce („Stavba“)	Karlovy Vary, Most u Letního kina M21	
Důvod vydání Vyjádření („Důvod vyjádření“)	Stavební řízení	
Žadatel	SAGASTA s.r.o.	
Stavebník	Statutární město Karlovy Vary, Moskevská 2035/21, Karlovy Vary, 36001	
Zájmové území	Okres	Karlovy Vary
	Obec	Karlovy Vary
	Kat. území / č. parcely	Karlovy Vary
Platnost Vyjádření	5. 11. 2021 („Den konce platnosti Vyjádření“)	

Žadatel Žádostí určil a vyznačil Zájmové území, jakož i určil Důvod Vyjádření.

Na základě určení a vyznačení Zájmového území Žadatelem a na základě určení Důvodu Vyjádření vydává společnost Česká telekomunikační infrastruktura a.s. následující Vyjádření:

Dojde ke střetu se sítí elektronických komunikací (dále jen „SEK“) společnosti **Česká telekomunikační infrastruktura a.s.**

- (I) Na Žadatelem určeném a vyznačeném Zájmovém území se vyskytuje SEK společnosti Česká telekomunikační infrastruktura a.s.;
- (II) Společnost Česká telekomunikační infrastruktura a.s. **za podmínky splnění bodu (III)** tohoto Vyjádření **souhlasí**, aby Stavebník a/nebo Žadatel, je-li Stavebníkem v Zájmovém území vyznačeném v Žádosti, provedl Stavbu a/nebo činnosti povolené příslušným správním rozhodnutím vydaným dle Stavebního zákona;
- (III) Stavebník a/nebo Žadatel, je-li Stavebníkem, je povinen
 - (i) dodržet tyto níže uvedené podmínky, které byly stanovené POS, tak jak je tento označen ve Všeobecných podmínkách ochrany SEK
 - CETIN zajistí realizaci překládky SEK. Provedení překládky SEK objednáte u CETIN objednávkou a po potvrzení objednávky CETIN zajistí provedení překládky SEK na náklady toho, kdo překládku vyvolal. Cena za provedení překládky SEK bude stanovena v objednávce. ; a
 - (ii) řídit se Všeobecnými podmínkami ochrany SEK, které jsou nedílnou součástí Vyjádření;

Číslo jednací: 799000/19

Číslo žádosti: 0119 616 540

- (IV) Pro případ, že bude nezbytné přeložení SEK, zajistí vždy takové přeložení SEK její vlastník, společnost Česká telekomunikační infrastruktura a.s. Stavebník, který vyvolal překládku SEK je dle ustanovení § 104 odst. 17 Zákona o elektronických komunikacích povinen uhradit společnosti Česká telekomunikační infrastruktura a.s. veškeré náklady na nezbytné úpravy dotčeného úseku SEK, a to na úrovni stávajícího technického řešení;
- (V) Pro účely přeložení SEK dle bodu (IV) tohoto Vyjádření je Stavebník povinen uzavřít se společností Česká telekomunikační infrastruktura a.s. Smlouvu o realizaci překládky SEK.

Vyjádření je platné pouze pro Zájmové území určené a vyznačené Žadatelem, jakož i pro Důvod Vyjádření stanovený a určený Žadatelem v Žádosti.

Vyjádření pozbývá platnosti i) v Den konce platnosti Vyjádření, ii) změnou rozsahu Zájmového území či změnou Důvodu Vyjádření uvedeného v Žádosti a/nebo iii) jakýmkoliv porušením kterékoliv povinnosti stanovené Všeobecnými podmínkami ochrany SEK, to vše v závislosti na tom, která ze skutečností rozhodná pro pozbytí platnosti Vyjádření nastane nejdříve.

Společnost Česká telekomunikační infrastruktura a.s. vydáním tohoto Vyjádření poskytla Žadateli pro Žadatelem určené a vyznačené Zájmové území veškeré informace o SEK dostupné společnosti Česká telekomunikační infrastruktura a.s. ke dni podání Žádosti.

Ze strany společnosti Česká telekomunikační infrastruktura a.s. může v některých případech docházet ke zpracování Vašich osobních údajů. Ke zpracování Vašich osobních údajů dochází vždy v souladu s platnými právními předpisy. Konkrétní zásady a podmínky zpracování osobních údajů společnosti Česká telekomunikační infrastruktura a.s. jsou dostupné na <https://www.cetin.cz/zasady-ochrany-osobnich-udaju>.

V případě dotazů k Vyjádření kontaktujte prosím asistenční linku 238 461 111.

Přílohami Vyjádření jsou:

- *Všeobecné podmínky ochrany SEK*
- *Informace k vytýčení SEK ve vlastnictví společnosti Česká telekomunikační infrastruktura a.s.*
- *Situační výkres (obsahuje Zájmové území určené a vyznačené Žadatelem a výřezy účelové mapy SEK)*

Vyjádření vydala společnost **Česká telekomunikační infrastruktura a.s.** dne: 5. 11. 2019.


Česká telekomunikační infrastruktura a.s.
Olšanská 2681/6
130 00 Praha 3
DIČ: CZ04084063


VŠEOBECNÉ PODMÍNKY OCHRANY SÍTĚ ELEKTRONICKÝCH KOMUNIKACÍ společnosti Česká telekomunikační infrastruktura a.s.

1. PLATNOST VŠEOBECNÝCH PODMÍNEK

- i) Tyto Všeobecné podmínky ochrany sítě elektronických komunikací (dále jen „**VPOSEK**“) tvoří součást Vyjádření (jak je tento pojem definován níže v článku 2 VPOSEK).
- ii) V případě rozporu mezi Vyjádřením a těmito VPOSEK mají přednost ustanovení Vyjádření, pokud není těmito VPOSEK stanoveno jinak.

2. DEFINICE

Níže uvedené termíny, jsou-li použity v těchto VPOSEK a uvozeny velkým písmenem, mají následující význam, není-li těmito VPOSEK a/nebo Příslušnými požadavky stanoveno výslovně jinak:

„**CETIN**“ znamená Česká telekomunikační infrastruktura a.s. se sídlem Olšanská 2681/6, Praha 3 PSČ 130 00, IČO: 04084063, zapsaná v obchodním rejstříku vedeném Městským soudem v Praze pod spz. B 20623;

„**Den**“ je kalendářní den;

„**Kabelovod**“ podzemní zařízení sestávající se z tělesa Kabelovodu a kabelových komor, sloužící k zatahování kabelů a ochranných trubek;

„**Občanský zákoník**“ znamená zákon č. 89/2012 Sb., občanský zákoník, v účinném znění;

„**POS**“ je zaměstnanec společnosti CETIN, pověřený ochranou sítě, Miroslav Apolín, tel.: 606 754 992, e-mail: miroslav.apolin@cetin.cz;

„**Pracovní den**“ znamená Den, kromě soboty, neděle, a státních svátků a ostatních svátků ve smyslu zákona č. 245/2000 Sb., o státních svátcích, o významných dnech a o dnech pracovního klidu, v účinném znění;

„**Příslušné požadavky**“ znamená jakýkoli a každý příslušný právní předpis, vč. technických norem, nebo normativní právní akt veřejné správy či samosprávy, nebo jakékoli rozhodnutí, povolení, souhlas nebo licencí, včetně podmínek, které s ním souvisí;

„**Překládka**“ je stavba spočívající ve změně trasy vedení SEK ve vlastnictví CETIN nebo přemístění zařízení SEK ve vlastnictví CETIN; Stavebník, který Překládku vyvolal, je dle ustanovení § 104 odst. 17 Zákona o elektronických komunikacích povinen uhradit společnosti CETIN veškeré náklady na nezbytné úpravy dotčeného úseku SEK, a to na úrovni stávajícího technického řešení;

„**SEK**“ je síť elektronických komunikací ve vlastnictví CETIN;

„**Stavba**“ je stavba a/nebo činnosti ve vztahu, k níž bylo vydáno Vyjádření, a je prováděna Stavebníkem a/nebo Žadatelem v souladu s Příslušnými požadavky, povolená příslušným správním rozhodnutím vydaným dle Stavebního zákona;

„**Stavebník**“ je osoba takto označená ve Vyjádření;

„**Stavební zákon**“ je zákon č. 183/2006 Sb., o územním plánování a stavebním řádu, v účinném znění;

„**Vyjádření**“ je vyjádření o existenci sítě elektronických komunikací vydané společností CETIN dne 5. 11. 2019 pod č.j 799000/19;

„**Zájmové území**“ je území označené Žadatelem a/nebo Stavebníkem v Žádosti;

„**Situační výkres**“ je výkres, který je přílohou Vyjádření a obsahuje Zájmové území určené a vyznačené Žadatelem v Žádosti a výřezy účelové mapy SEK;

„**Zákon o elektronických komunikacích**“ je zákon č. 127/2005 Sb., o elektronických komunikacích a o změně některých souvisejících zákonů, v účinném znění;

„**Žadatel**“ je osoba takto označená ve Vyjádření.

„**Žádost**“ je žádost, kterou Žadatel a/nebo Stavebník požádal CETIN o vydání Vyjádření.

3. PLATNOST A ÚČINNOST VPOSEK

Tyto VPOSEK jsou platné a účinné dnem odeslání Vyjádření na i) adresu elektronické pošty Stavebníka a/nebo Žadatele uvedenou v Žádosti nebo ii) adresu pro doručení prostřednictvím poštovní přepravy uvedenou Stavebníkem a/nebo Žadatelem v Žádosti.

4. OBECNÁ PRÁVA A POVINNOSTI STAVEBNÍKA A/NEBO ŽADATELE

- (i) Stavebník, Žadatel je výslovně srozuměn s tím, že SEK je veřejně prospěšným zařízením, byla zřízena ve veřejném zájmu a je chráněna Příslušnými požadavky.
- (ii) SEK je chráněna ochranným pásmem, jehož rozsah je stanoven (a) ustanovením § 102 Zákona o elektronických komunikacích a/nebo (b) právními předpisy účinnými před Zákonom o elektronických komunikacích, není-li Příslušnými požadavky stanoveno jinak.
- (iii) Stavebník, Žadatel nebo jím pověřená třetí osoba, je povinen při provádění Stavby nebo jiných prací, při odstraňování havárií a projektování staveb, řídit se Příslušnými požadavky, správnou praxí v oboru stavebnictví a technologickými postupy a je povinen učinit veškerá nezbytná opatření vyžadovaná Příslušnými požadavky k ochraně SEK před poškozením. Povinnosti dle tohoto odstavce má Stavebník rovněž ve vztahu k SEK, které se nachází mimo Zájmové území.
- (iv) Při zjištění jakéhokoliv rozporu mezi údaji v Situačním výkresu, který je přílohou Vyjádření a skutečným stavem, je Stavebník a/nebo Žadatel povinen bez zbytečného odkladu, nejpozději Den následující po zjištění takové skutečnosti, zjištěný rozpor oznámit POS.
- (v) Stavebník, Žadatel nebo jím pověřená třetí osoba, je povinen každé poškození či krádež SEK bezodkladně, nejpozději Den následující po zjištění takové skutečnosti, oznámit takovou skutečnost dohledovému centru společnosti CETIN na telefonní číslo +420 238 464 190.
- (vi) Bude-li Stavebník, Žadatel nebo jím pověřená třetí osoba na společnosti CETIN požadovat, aby se jako účastník správního řízení, pro jehož účely bylo toto Vyjádření vydáno, vzdala práva na odvolání proti rozhodnutí vydanému ve správním řízení, je oprávněn kontaktovat POS.

5. POVINNOSTI STAVEBNÍKA PŘI PŘÍPRAVĚ STAVBY

- (i) Při projektování Stavby je Stavebník povinen zajistit, aby projektová dokumentace Stavby (i) zohledňovala veškeré požadavky na ochranu SEK vyplývající z Příslušných požadavků, zejména ze Zákona o elektronických komunikacích a Stavebního zákona, (ii) respektovala správnou praxi v oboru stavebnictví a technologické postupy a (iii) umožňovala, aby i po provedení a umístění Stavby dle takové projektové dokumentace byla společnost CETIN, jako vlastník SEK schopna bez jakýkoliv omezení a překážek provozovat SEK, provádět údržbu a opravy SEK.
- (ii) Nebude-li možné projektovou dokumentací zajistit některý, byť i jeden z požadavků dle předchozího odstavce (i) a/nebo umístění Stavby by mohlo způsobit, že nebude naplněn některý, byť i jeden z požadavků dle předchozího odstavce (i), vyvolá Stavebník Překládku.
- (iii) Při projektování Stavby, která se nachází nebo je u ní zamýšleno, že se bude nacházet v ochranném pásmu radiových tras společnosti CETIN a překračuje výšku 15 m nad zemským povrchem, a to včetně dočasných objektů zařízení staveníště (jeřáby, konstrukce, atd.) je Stavebník povinen písemně kontaktovat POS za účelem získání konkrétního stanoviska a podmínek k ochraně radiových tras společnosti CETIN a pro určení, zda Stavba vyvolá Překládku. Ochranné pásmo radiových tras v šíři 50m je zakresleno do situačního výkresu, který je součástí tohoto Vyjádření.

VŠEOBECNÉ PODMÍNKY OCHRANY SÍTĚ ELEKTRONICKÝCH KOMUNIKACÍ společnosti Česká telekomunikační infrastruktura a.s.

- (iv) Pokud se v Zájmovém území nachází podzemní silové vedení (NN) ve vlastnictví společnosti CETIN, je Stavebník povinen ve vztahu k projektové dokumentaci zajistit totéž, co je uvedeno pod písm (i) tohoto článku 5, přičemž platí, že Stavebník vyvolá Překládku v případech uvedených pod písm (ii) tohoto článku 5.
- (v) Stavebník je povinen při projektování Stavby, která je stavbou (a) zařízení silových elektrických sítí (VN, VVN a ZVVN) a/nebo (b) trakčních vedení, provést výpočet či posouzení rušivých vlivů na SEK, zpracovat ochranná opatření, to vše dle a v souladu s Příslušnými požadavky. Stavebník je povinen nejpozději třicet (30) Dnů před podáním žádosti o vydání příslušného správního rozhodnutí k umístění Stavby dle Stavebního zákona předat POS výpočet či posouzení rušivých vlivů na SEK a zpracovaná ochranná opatření.
- (vi) Je-li Stavba v souběhu s Kabelovodem, nebo Kabelovod kříží, je Stavebník povinen nejpozději ke Dni, ke kterému započne se zpracováním projektové dokumentace ke Stavbě, oznámit POS a projednat s POS (a) veškeré případy, kdy trajektorie podvrtná a protlaků budou vedeny ve vzdálenosti menší, než je 1,5 m od Kabelovodu a (b) jakékoliv výkopové práce, které budou nebo by mohly být vedeny v úrovni či pod úrovní Kabelovodu nebo kabelové komory.
- (vii) Je-li Stavba umístěna nebo má být umístěna v blízkosti Kabelovodu, ve vzdálenosti menší, než jsou 2 m nebo kříží-li Stavba Kabelovod ve vzdálenosti menší, než je 0,5 m nad nebo kdekoliv pod Kabelovodem, je Stavebník povinen předložit POS k posouzení zakreslení Stavby v příčných řezech, přičemž do příčného řezu je Stavebník rovněž povinen zakreslit profil kabelové komory.
6. **POVINNOSTI STAVEBNÍKA PŘI PROVÁDĚNÍ STAVBY**
- (i) Stavebník je před započítím jakýchkoliv zemních prací ve vztahu ke Stavbě povinen vytyčit trasu SEK na terénu dle Příslušných požadavků a dle Stavebního zákona. S vytyčenou trasou SEK je Stavebník povinen seznámit všechny osoby, které budou anebo by mohly zemní práce ve vztahu ke Stavbě provádět. V případě porušení této povinnosti bude Stavebník odpovědný společnosti CETIN za náklady a škody, které porušením této povinnosti společnosti CETIN vzniknou a je povinen je společnosti CETIN uhradit.
- (ii) Pět (5) Pracovních dní před započítím jakýchkoliv prací ve vztahu ke Stavbě je Stavebník povinen oznámit společnosti CETIN, že zahájí práce či činnosti ve vztahu ke Stavbě. Písemné oznámení dle předchozí věty zašle Stavebník na adresu elektronické pošty POS a bude obsahovat minimálně číslo jednací Vyjádření a kontaktní údaje Stavebníka.
- (iii) Stavebník je povinen zabezpečit a zajistit SEK proti mechanickému poškození, a to zpravidla dočasným umístěním silničních betonových panelů nad kabelovou trasou SEK. Do doby, než je zajištěna a zabezpečena ochrana SEK proti mechanickému poškození, není Stavebník oprávněn přejíždět vozidly nebo stavební mechanizací kabelovou trasu SEK. Při přepravě vysokých nákladů nebo při projíždění stroji, vozidly či mechanizací pod nadzemním vedením SEK je Stavebník povinen prověřit, zda výška nadzemního vedení SEK je dostatečná a umožňuje spolehlivý a bezpečný způsob přepravy nákladu či průjezdu strojů, vozidel či mechanizace.
- (iv) Při provádění zemních prací v blízkosti SEK je Stavebník povinen postupovat tak, aby nedošlo ke změně hloubky uložení nebo prostorového uspořádání SEK. V místech, kde SEK vystupuje ze země do budovy, rozváděče, na sloup apod. je Stavebník povinen vykonávat zemní práce se zvýšenou mírou opatrnosti, výkopové práce v blízkosti sloupů nadzemního vedení SEK je Stavebník povinen provádět v takové vzdálenosti od sloupu nadzemního vedení SEK, která je dostatečná k tomu, aby nedošlo nebo nemohlo dojít k narušení stability sloupu nadzemního vedení SEK. Stavebník je povinen zajistit, aby jakoukoliv jeho činností nedošlo bez souhlasu a vědomí společnosti CETIN (a) ke změně nivelety terénu, a/nebo (b) k výsadbě trvalých porostů, a/nebo (c) ke změně rozsahu a změně konstrukce zpevněných ploch. Pokud došlo k odkrytí SEK, je Stavebník povinen SEK po celou dobu odkrytí náležitě zabezpečit proti prověšení, poškození a odcizení.
- (v) Zjistí-li Stavebník kdykoliv během provádění prací ve vztahu ke Stavbě jakýkoliv rozpor mezi údaji v projektové dokumentaci a skutečností, je povinen bezodkladně přerušit práce a oznámit zjištěný rozpor na adresu elektronické pošty POS. Stavebník není oprávněn pokračovat v pracích ve vztahu ke Stavbě do doby, než získá písemný souhlas POS s pokračováním prací.
- (vi) Stavebník není bez předchozího písemného souhlasu společnosti CETIN oprávněn manipulovat s kryty kabelových komor, jakkoliv zakrývat vstupy do kabelových komor, a to ani dočasně, vstupovat do kabelových komor, jakkoliv manipulovat s případně odkrytými prvky SEK či s jakýmkoliv jiným zařízením se SEK souvisejícím. Rovněž bez předchozího písemného souhlasu společnosti CETIN není Stavebník oprávněn umístit nad trasou Kabelovodu jakoukoliv jinou síť technické infrastruktury v podélném směru.
- (vii) Byla-li v souladu s Vyjádřením a těmito VPOSEK odkryta SEK je Stavebník povinen tři (3) Pracovní dny před zakrytím SEK písemně oznámit POS zakrytí SEK a vyzvat ho ke kontrole před zakrytím. Oznámení Stavebníka dle předchozí věty musí obsahovat minimálně předpokládaný Den zakrytí, číslo jednací Vyjádření a kontaktní údaje Stavebníka. Stavebník není oprávněn provést zakrytí do doby, než získá písemný souhlas POS se zakrytím.
7. **ROZHODNÉ PRÁVO**
- Vyjádření a VPOSEK se řídí českým právem, zejména Občanským zákoníkem, Zákonem o elektronických komunikacích a Stavebním zákonem. Veškeré spory z Vyjádření či VPOSEK vyplývající budou s konečnou platností řešeny u příslušného soudu České republiky.
8. **PÍSEMNÝ STYK**
- Písemným stykem či pojmem „písemně“ se pro účely Vyjádření a VPOSEK rozumí předání zpráv jedním z těchto způsobů:
- v listinné podobě;
 - e-mailovou zprávou s uznávaným elektronickým podpisem dle zák. č. 297/2016 Sb., o službách vytvářejících důvěru pro elektronické transakce, v účinném znění; a/nebo e-mailovou zprávou zaslanou na adresu POS.
9. **ZÁVĚREČNÁ USTANOVENÍ**
- (i) Stavebník, Žadatel nebo jím pověřená třetí osoba je počínaje Dnem převzetí Vyjádření povinen užít informace a data uvedená ve Vyjádření pouze a výhradně k účelu, pro který mu byla tato poskytnuta. Stavebník, Žadatel nebo jím pověřená třetí osoba není oprávněn informace a data rozmnožovat, rozšiřovat, pronajímat, půjčovat či jinak umožnit jejich užívání třetí osobou bez předchozího písemného souhlasu společnosti CETIN.
- (ii) Pro případ porušení kterékoliv z povinností Stavebníka, Žadatele nebo jím pověřené třetí osoby, založené Vyjádřením /nebo těmito VPOSEK je Stavebník, Žadatel či jím pověřená třetí osoba odpovědný za veškeré náklady a škody, které společnosti CETIN vzniknou porušením povinnosti Stavebníka, Žadatele nebo jím pověřené třetí osoby.

Číslo jednací: 799000/19

Číslo žádosti: 0119 616 540

Informace k vytyčení *SEK*

V případě požadavku na vytyčení *SEK* ve vlastnictví společnosti *CETIN* se, prosím, obraťte na společnosti uvedené níže:

Česká telekomunikační infrastruktura a.s. - středisko Čechy západ

se sídlem: Olšanská 2681/6, Praha 3, PSČ 13000

IČ: 04084063

DIČ: CZ04084063

kontakt: Rostislav Králíček , mobil 602 413 059 , e-mail : rostislav.kralicek@cetin.cz obslužná doba
po-pa 7 - 15 hod



DOŠLO DNE:

02-12-2019

50001NOD1900780

váš dopis:

ze dne: 5.11.2019

vyřizuje: **Iveta Bubníková**
referent vodorozvoje
telefon: 725 735 297
e-mail: ibubnikova@vodakva.cz

číslo jednací: 09078/220/19/Bu-19

Lukáš Man – SAGASTA
Novodvorská 1010/14
142 00 Praha 4

v Karlových Varech dne 25.11.2019

Věc: „Karlovy Vary – Most u Letního kina M21“
Vyjádření k DSP

K předložené projektové dokumentaci na výše uvedenou stavbu dáváme následující vyjádření:

1. Práce na přípojkách budou v předstihu nahlášeny na provoz *vodovodů Karlovy Vary PS 01 (p.Horváth, tel: 606 652 910, e-mail: jhorvath@vodakva.cz) a kanalizací PS 09 (p.Dietl, tel.: 602 835 474, e-mail: rdieltl@vodakva.cz)* a bude postupováno dle jejich pokynů.
2. Stávající přípojky vody a kanalizace budou u řadů řádně odpojeny a zaslepeny. Odpojení i následné připojení přípojek provedou na objednávku pracovníci našich příslušných provozů.
3. Vodoměrná šachta bude zabezpečena proti poškození včetně vodoměru.
4. Případné odebrání a zpětné osazení vodoměru a vodoměrné šachty bude provedeno příslušným provozem vodovodů.
5. Na přípojkách budou použity materiály běžně používané v působnosti Vodakvy.
6. Specifikace použitého materiálu na přípojkách včetně šachet bude před zahájením prací odsouhlasena příslušným provozem vodovodů a kanalizací.
7. Investor je povinen zajistit geodetické zaměření skutečného provedení stavby (přípojek) před záhozem a toto předat v digitální podobě na CD-R na příslušné provozy.
8. Upozorňujeme, že přípojky jsou vlastníka nemovitosti st. p. č. 828/2 a 827/2 a je tedy nutný souhlas k provedení přeložky.
9. Upozorňujeme na ochranné pásmo vodovodu a kanalizace, které je min. 1,5 m od líce potrubí na obě strany (u potrubí do prům. 500 mm) a min. 2,5 m od líce potrubí na obě strany (u potrubí nad prům. 500 mm). U potrubí o průměru nad 200 mm včetně, jejichž dno je uloženo v hloubce větší než 2,5 m pod upraveným povrchem, se vzdálenosti od vnějšího líce zvyšují o 1,0 m.
10. Při zohlednění výše uvedeného souhlasíme s přeložkou sítí na mostě u letního kina a vydáním stavebního povolení.

Předmět projektu:

Dojde k demolici mostu u letního kina a k postavení mostu nového. Budou provedeny přeložky inženýrských sítí, které jsou v zájmovém území vedeny.

Bude přeložena vodovodní přípojka PE 40, potrubí bude rozpojeno a bude provedeno nové z PE 100 d40. Pod mostem bude potrubí izolováno, vodoměrná šachta bude v případě nutnosti odebrána a zpětně vrácena.

Kanalizační přípojka bude provedena ve stejné dimenzi a materiálu PVC DN 160, budou zřízeny i nové RŠ.

Dojde k přeložce i vedení NN, VN, VO, CETINU.

Ing. Tomáš Stehlík

vedoucí technického útvaru

Příloha:PD

Co: vlastní, PS 01, PS 09

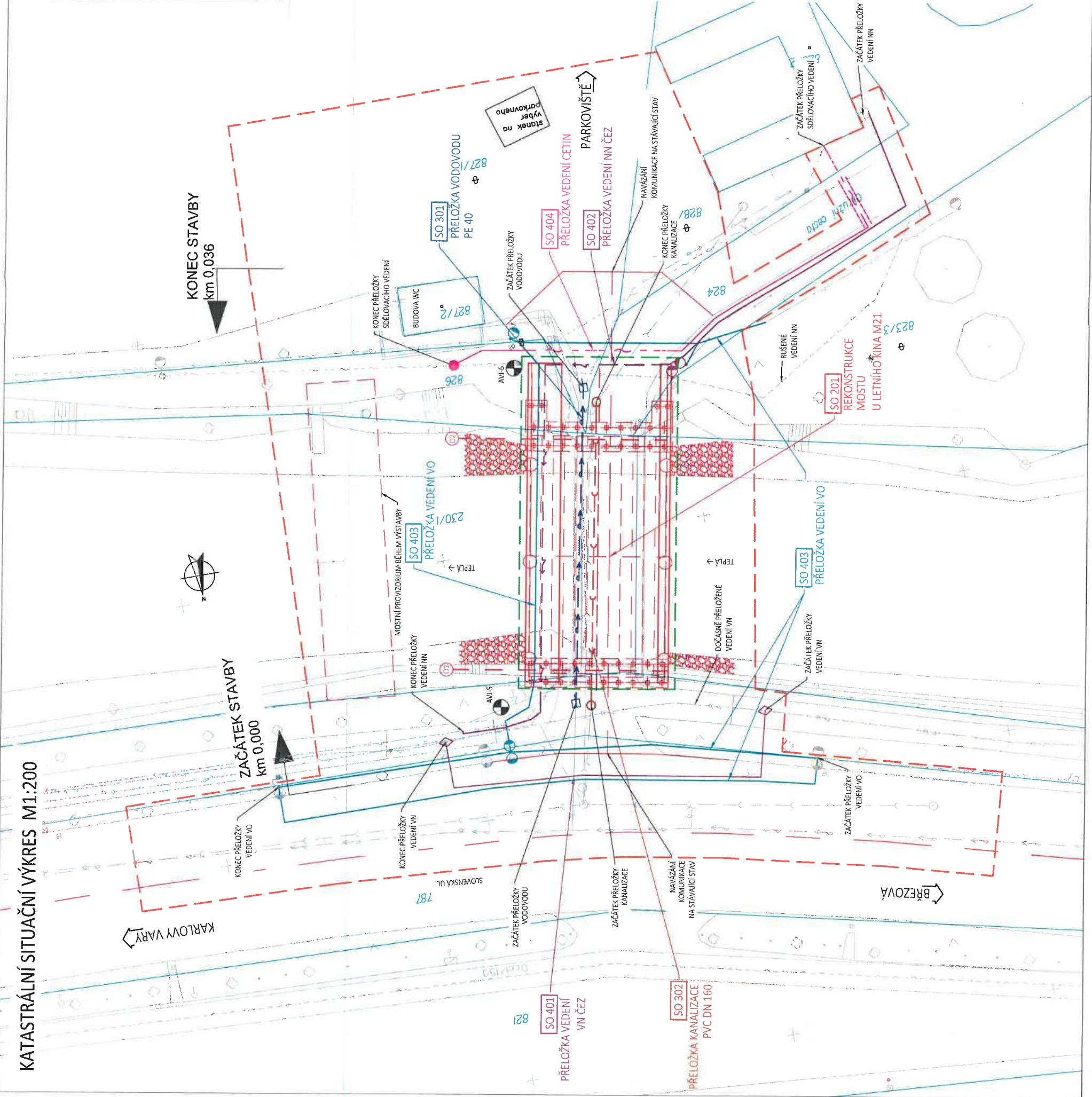
Vodárny a kanalizace Karlovy Vary, a.s.

Studentská 328/64

Technický útvar 4

360 07 Karlovy Vary - Doubí

KATASTRÁLNÍ SITUAČNÍ VÝKRES M1:200



Č.j.: 1777a/ORI/19

Statutární město Karlovy Vary vydává pozice vlastníka dotčených pozemků a staveb souhlas učiněný ve smyslu §184a zákona č. 183/2006 Sb. vyznačený do situace stavby „Most u Letního kina M21, Karlovy Vary“, pro zástupce investora v plné moci: Sagasta, s.r.o., Praha 4, pro účely vyřízení veškerých povolujících rozhodnutí či opatření ke stavbě.

Statutární město
KARLOVY VARY

Ing. arch. Ilija Richter
vedoucí oddělení architektury a urbanismu

REVIZE	POPIS	DATUM	PODPIS
03			
02			
01			

SEZNAM SO:

- SO 001 BOURACÍ PRÁCE STÁVAJÍCÍHO MOSTU
- SO 191 DOPRAVNÍ INŽENÝRSKÁ OPATŘENÍ
- SO 201 REKONSTRUKCE MOSTU U LETNÍHO KINA M21
- SO 301 PŘELOŽKA VODOVODU
- SO 302 PŘELOŽKA KANALIZACE
- SO 401 PŘELOŽKA VEDENÍ VN ČEZ
- SO 402 PŘELOŽKA VEDENÍ NN ČEZ
- SO 403 PŘELOŽKA VEDENÍ VO
- SO 404 PŘELOŽKA VEDENÍ CETIN

STÁVAJÍCÍ INŽENÝRSKÉ SÍTĚ:

- VEDENÍ NN PODZEMNÍ - Čez Distribuce
- VEDENÍ VN PODZEMNÍ - Čez Distribuce
- SPOJENÍ NADZEMNÍ - Cetin
- VODOVOD - Vak KV a.s.
- KANALIZACE - Vak KV a.s.
- VEŘEJNÉ OSVĚTLENÍ - Město Karlovy Vary

NOVÉ PŘELOŽKY SÍTÍ:

- VEDENÍ NN PODZEMNÍ - Čez Distribuce
- VEDENÍ VN PODZEMNÍ - Čez Distribuce
- SPOJENÍ NADZEMNÍ - Cetin
- VODOVOD - Vak KV a.s.
- KANALIZACE - Vak KV a.s.
- VEŘEJNÉ OSVĚTLENÍ - Město Karlovy Vary

OBEDNATEL
MAGISTRÁT MĚSTA KARLOVY VARY
MOSKYSKÁ 2035/21
361 20, KARLOVY VARY

Karlovy VARY°

SAGASTA s.r.o. SÍDLO: NOVODVORSKÁ 1010/44, 142 00 PRAHA 4 IČ: 045 98 555 DIČ: CZ045 98 555						JTSK ČÍSLO SOUPRAVY		BpV	
ODPOVĚDNÝ PROJEKTANT ING. JAN FÍŠER		VYPRACOVAL MIROSLAVA ŘÍHOVÁ		KONTROLA ING. JANA BARTOVÁ, Ph.D. <i>Bartová</i>		HIP ING. VÍT HOZNOUR <i>Hoznour</i>		ČÍSLO ZAKÁZKY 119 049	
KARLOVY VARY, MOST U LETNÍHO KINA M21 - DEMOLICE A NOVOSTAVBA C - SITUAČNÍ VÝKRESY								DOKUMENTACE DÚR/DSP	
OBSAH								MĚŘÍTKO 1 : 200	
								DATUM 2019	
								POČET FORMÁTŮ A4 x 3	
NÁZEV PŘÍLOHY								ČÁST C	
KATASTRÁLNÍ SITUAČNÍ VÝKRES								ČÍSLO PŘÍLOHY 2	
DOKUMENTACE JE UŽÍVAT POUZE V SANKSLU PŘÍLOŽNÉ SMLOUVY O ČÍSLO VÝKRESU, JEHO ZNÁČ. MŮŽE BÝT DOPLOVNĚN NEBO JINÝM, ŽE ODEBERA KOPIJOVÁNÍ POUZE PO PŘEDLOŽENÍ SOUHLASU SAGASTA S.R.O.									

DOCUMENTACE LZE UŽÍVAT POUZE VE SMYSLU PŘÍSLUŠNÉ SMLOUVY O DÍLO. VÝKRES, O JEHO ČÁST, MŮŽE BÝT KOPÍROVÁN NEBO JINAK ZPŮSOBEM ROZŠÍŘOVÁN POUZE PO PŘEDCHOZÍM DOUHLASU SAGASTA S.R.O.



Spis.zn.: **10642/SÚ/20/Šv**

Č.j.: 11051/SÚ/20

Vyřizuje: Ivana Švarcová

tel. 353152508, e-mail: i.svarcova@mmkv.cz

Spisový znak: 280.13

Skartační znak: A/20

Karlovy Vary, dne 2.9.2020

VÝZVA

Statutární město Karlovy Vary, zastoupené Ing. Danielem Riedlem, vedoucím odboru rozvoje a investic Magistrátu města Karlovy Vary, Moskevská 21, 360 01 Karlovy Vary, které zastupuje SAGASTA s.r.o., Novodvorská 14, 142 00 Praha

(dále jen "stavebník") dne 25.8.2020 podal žádost o vydání stavebního povolení na stavbu:

Karlovy Vary, Most u letního kina M21 - demolice a novostavba

(dále jen "stavba") na pozemcích v katastrálním území Karlovy Vary, obec Karlovy Vary. Uvedeným dnem bylo zahájeno stavební řízení.

Magistrát města Karlovy Vary, Úřad územního plánování a stavební úřad, jako speciální stavební úřad příslušný podle § 16 odst. 1 a § 40 odst. 4 písm. a) zákona č. 13/1997 Sb., o pozemních komunikacích, ve znění pozdějších předpisů (dále jen "zákon o pozemních komunikacích") a § 15 odst. 1, písm. c) zákona č. 183/2006 Sb., o územním plánování a stavebním řádu (stavební zákon), ve znění pozdějších předpisů (dále jen "stavební zákon"), zjistil, že žádost neobsahuje požadované náležitosti a proto podle § 111 odst. 3 stavebního zákona

v y z ý v á

stavebníka, aby nejpozději do

31. 12. 2020

předloženou žádost doplnil o tyto údaje a podklady:

1. pravomocné územní rozhodnutí o umístění stavby včetně souvisejících stavebních objektů,
2. seznam pozemků, na kterých má být stavba prováděna,
3. závazná stanoviska, popřípadě rozhodnutí dotčených orgánů nebo jiné doklady vyžadované zvláštními právními předpisy (MM K. Vary – Odbor dopravy, Odbor životního prostředí, Ministerstvo zdravotnictví, Český inspektorát lázní a zříděl),
4. prokázal splnění podmínky č. 1, uvedené v souhlasném závazném stanovisku, které pod spis. zn. 2336/SÚ/20/PI vydal Magistrát města Karlovy Vary, Úřad územního plánování a stavební úřad – vodoprávní úřad
5. prokázal splnění podmínky odst. III, č. 1, uvedené ve stanovisku, které pod zn. POH/51157/2019-2/032100I vydal Povodí Ohře, státní podnik.

Pokud nebudou nedostatky žádosti ve stanovené lhůtě odstraněny, bude řízení podle § 66 odst. 1 písm. c) správního řádu zastaveno.

USNESENÍ

Výroková část:

Magistrát města Karlovy Vary, Úřad územního plánování a stavební úřad, jako speciální stavební úřad příslušný podle § 16 odst. 1 a § 40 odst. 4 písm. a) zákona č. 13/1997 Sb., o pozemních komunikacích, ve znění pozdějších předpisů (dále jen "zákon o pozemních komunikacích") a § 15 odst.1, písm. c) zákona č. 183/2006

Sb., o územním plánování a stavebním řádu (stavební zákon), ve znění pozdějších předpisů (dále jen "stavební zákon"), podle § 111 odst. 3 stavebního zákona

p ř e r u š u j e na dobu doplnění žádosti, nejpozději do 31.12.2020

stavební řízení zahájené podáním žádosti dne 25.8.2020 o vydání stavebního povolení na stavbu:

Karlovy Vary, Most u letního kina M21 - demolice a novostavba

(dále jen "stavba") na pozemcích v katastrálním území Karlovy Vary, obec Karlovy Vary, kterou podalo

Statutární město Karlovy Vary, zastoupené Ing. Danielem Riedlem, vedoucím odboru rozvoje a investic Magistrátu města Karlovy Vary, Moskevská 21, 360 01 Karlovy Vary, které zastupuje SAGASTA s.r.o., Novodvorská 14, 142 00 Praha

(dále jen "stavebník").

Účastníci řízení, na něž se vztahuje rozhodnutí správního orgánu:

Statutární město Karlovy Vary, zastoupené Ing. Danielem Riedlem, vedoucím odboru rozvoje a investic Magistrátu města Karlovy Vary, Moskevská 21, 360 01 Karlovy Vary

Odůvodnění:

Dnem podání žádosti bylo zahájeno stavební řízení. Speciální stavební úřad zjistil, že žádost neobsahuje požadované náležitosti. Stavebníka proto vyzval k doplnění žádosti a odstranění nedostatků a současně rozhodl o přerušení řízení.

Speciální stavební úřad rozhodl, jak je uvedeno ve výroku rozhodnutí, za použití ustanovení právních předpisů ve výroku uvedených.

Poučení účastníků:

Proti tomuto usnesení se lze odvolat do 15 dnů ode dne jeho oznámení k odboru Stavební úřad Krajského úřadu Karlovarského kraje v Karlových Varech podáním u zdejšího správního orgánu. Podle § 76 odst. 5 správního řádu odvolání nemá odkladný účinek. Odvolání jen proti odůvodnění usnesení je nepřípustné.

[otisk úředního razítka]

Ing. Ladislav V r b i c k ý v. r.
vedoucí Úřadu územního plánování a stavebního úřadu
Magistrátu města Karlovy Vary

Obdrží:

účastník řízení – do datové schránky:

SAGASTA s.r.o., IDDS: bkfcs9v

zastoupení pro: Statutární město Karlovy Vary, zastoupené Ing. Danielem Riedlem, vedoucím odboru rozvoje a investic Magistrátu města Karlovy Vary, Moskevská 21, 360 01 Karlovy Vary 1

co: - vlastní 2x, - a/a



MINISTERSTVO ZDRAVOTNICTVÍ

Praha 16. října 2020

Č. j.: MZDR 40029/2020-2/OZP-ČIL-Dr



MZDRX01CBSYC

ZÁVAZNÉ STANOVISKO

Ministerstvo zdravotnictví, Odbor zdravotní péče, Český inspektorát lázní a zřídel (dále také jen „ministerstvo“) dle ust. § 37 odst. 3 písm. a) zákona č. 164/2001 Sb., o přírodních léčivých zdrojích, zdrojích přírodních minerálních vod, přírodních léčebných lázních a lázeňských místech a o změně některých souvisejících zákonů, ve znění pozdějších předpisů (dále také jen „lázeňský zákon“), v návaznosti na ust. § 149 odst. 1 zákona č. 500/2004 Sb., správní řád, ve znění pozdějších předpisů (dále jen „správní řád“), na základě žádosti, kterou dne 17. září 2020 předložilo Statutární město Karlovy Vary, Moskevská 2035/21, 361 20 Karlovy Vary, IČO: 002 54 657 (dále jen „žadatel“), zastoupené na základě plné moci společností SAGASTA s.r.o., Novodvorská 1010/14, 142 00 Praha 4 – Lhotka, IČO: 045 98 555 (dále jen „zpracovatel“),

N E S O U H L A S Í

s vydáním stavebního povolení pro stavbu:

„Karlovy Vary, ochranné pásmo I. stupně I B a vnitřní území lázeňského místa – Karlovy Vary, Most u letního kina M21 – demolice a novostavba v k.ú. Karlovy Vary“

Odůvodnění

Dne 17. září 2020 učinil žadatel podání, které ministerstvo vyhodnotilo jako žádost o vydání závazného stanoviska ke stavebnímu řízení pro stavbu s názvem: „Karlovy Vary, Most u letního kina M21 – demolice a novostavba“ v k.ú. Karlovy Vary. Žádost včetně dokumentace byla na ministerstvo předložena ve 2 vyhotoveních. K žádosti byla přiložena plná moc a tyto části projektové dokumentace:

- průvodní zpráva,
- souhrnná technická zpráva,
- záborový elaborát,
- koordinační situace stavby,
- celková situace stavby,
- katastrální situační výkres.

Všechny výše uvedené části dokumentace byly vypracovány 6/2019 pod č. zak. 119 049 zpracovatelem.

Za zpracovatele jedná pan Lukáš Man, který nepředložil žádný dokument opravňující ho jednat za zpracovatele.

Ministerstvo s daným záměrem nesouhlasí, protože v projektové dokumentaci nejsou uvedeny žádné podmínky na ochranu přírodních léčivých zdrojů lázeňského místa Karlovy Vary při provádění pilotového zakládání mostní konstrukce a nejsou zde uvedeny podmínky na ochranu horninového prostředí a vodního toku při provádění celé stavby z hlediska znečištění ropnými látkami. Dále zde chybí jakékoli další údaje k provedení mikropilot (hloubka, injektažní tlaky, způsob provedení atd.). Lokalita, kde budou prováděny mikropiloty, se nachází v ochranném pásmu I. stupně **I B** přírodních léčebných zdrojů (dále jen „PLZ“) a ve vnitřním území lázeňského místa **Karlovy Vary**. Ochranné pásmo (dále jen „OP“) I. stupně vymezuje užší zřidelní strukturu přírodních léčivých zdrojů s výskyty těchto zdrojů. V OP I. stupně jsou zakázány všechny činnosti, které mohou rušit nebo jinak nepříznivě ovlivnit vydatnost, fyzikální vlastnosti, chemické složení nebo hygienickou nezávadnost přírodních léčivých zdrojů. Vyhláška v OP I. stupně zakazuje zejména práce uvedené v § 18 odst. 2 vyhlášky Ministerstva zdravotnictví č. 151/1956 Ú. l., o ochraně přírodních léčebných lázní a přírodních léčivých zdrojů a o jejich využití, tzn. zvláště důlní práce, hlubinné vrtání, hloubení, vykopávky, násypy, skládky, znečišťování, uvolňování, přivádění a odvádění vod i plynů, lámání kamene, trhání skal a těžbu dříví. Výjimku tvoří práce potřebné pro provoz přírodních léčebných lázní a pro využití přírodních léčivých zdrojů, které je však dovoleno konat jen po předchozím souhlasu Ministerstva a to v rozsahu a za podmínek uvedených v § 11 odst. 1, v § 18 odst. 1 a v § 20 odst. 2 Směrnic Ministerstva zdravotnictví a Ústředního geologického úřadu o provádění vrtných prací, prací podléhajících hornímu zákonu a jiných zemních pracích v oblastech přírodních léčivých zdrojů (Úřední sdělení – Ú. l. č. 51 z roku 1959).

Na základě výše uvedených skutečností ministerstvo nesouhlasí s vydáním stavebního povolení pro výše uvedenou stavbu.

Informace uvedené v dokumentech předložených k žádosti, které ministerstvo využilo jako podklad pro vydání tohoto závazného stanoviska:

Jedná se o rekonstrukci mostu u letního kina M21 v intravilánu města Karlovy Vary a související úpravy vozovky před mostem a za mostem. V rámci stavby dojde k demolici stávajícího mostu a vozovky před a za mostem a části opěrné zdi podél koryta řeky Teplá. Spodní stavba mostu bude hlubinně založena na mikropilotách.

Důvodem přestavby mostu je technický stav stávající spodní stavby a nosné konstrukce.

Území dotčené předmětnou stavbou v k.ú. Karlovy Vary se nachází v ochranném pásmu I. stupně **I B** přírodních léčivých zdrojů a ve vnitřním území lázeňského místa **Karlovy Vary** (dále také „OP“). OP byla stanovena usnesením vlády č. 257 ze dne 20. července 1966 (dále jen „vyhláška“) upravena usneseními č. 214 ze dne 15. září 1971, č. 146 ze dne 5. června 1974, č. 127 ze dne 2. června 1976, č. 27 ze dne 3. února 1982 a prozatímními ochrannými opatřeními Ministerstva zdravotnictví ČSR č.j. ČIL-484-3.1.1978 ze dne 11. ledna 1978 a Ministerstva zdravotnictví ČR č.j. ČIL-442-30.6.1994/2762 ze dne 30. června 1994. Vnitřní území lázeňského místa Karlovy Vary, omezení související s výstavbou a rozvojem lázeňského místa, činnosti, které se v lázeňském místě omezují nebo zakazují a zařízení,

která se v něm nesmí zřizovat v zájmu ochrany léčebného režimu a zachování, popřípadě vytvoření lázeňského prostředí, stanovuje Statut lázeňského místa Karlovy Vary vydaný nařízením vlády ČR č. 321/2012 Sb. ze dne 29. srpna 2012.

V případě, že bude na ministerstvo předložena nová žádost doplněna o:

- 1. projektovou dokumentaci stavby, která bude obsahovat podmínky na ochranu PLZ lázeňského místa Karlovy Vary při provádění stavby celého mostu. Mezi těmito podmínkami by mělo být i zajištění hydrogeologického dozoru při provádění všech stavebních prací spojených s rekonstrukcí mostu. Hydrogeologický dozor by měla provádět na základě ust. § 3 odst. 3 zákona ČNR č. 62/1988 Sb., o geologických pracích, ve znění pozdějších předpisů, právnická nebo fyzická osoba s osvědčením odborné způsobilosti v oboru hydrogeologie.**
- 2. technickou zprávu k provedení mikropilot s uvedením jejich hloubky a dalších specifik,**
- 3. havarijní plán obsahující zajištění staveniště především proti kontaminaci ropných látek,**
- 4. hydrogeologické posouzení hodnotící vliv mikropilotového zakládání mostu na PLZ lázeňského místa Karlovy Vary a obsahující podmínky na ochranu PLZ lázeňského místa Karlovy Vary při provádění předmětné stavby (tyto podmínky pak budou uvedeny i v předložené projektové dokumentaci),**
- 5. plnou moc opravňující pana Lukáše Mana jednat za zpracovatele.**

Obsah závazného stanoviska je podle § 149 odst. 1 správního řádu závazný pro výrokovou část rozhodnutí správního orgánu, jehož vydání podmiňuje.

Poučení

Proti tomuto závaznému stanovisku není možné podat rozklad. Jeho obsah je podle § 149 odst. 5 správního řádu možné přezkoumat pouze v rámci odvolání proti rozhodnutí, k němuž je závazné stanovisko vydáváno.

Mgr. Zdeněk Třískala
vedoucí oddělení OZP/3-ČIL
Český inspektorát lázní a zřidel

Rozdělovník**Zasílá se datovou schránkou:**

SAGASTA s.r.o., Novodvorská 1010/14, 142 00 Praha 4 – Lhotka

Zasílá se na vědomí datovou schránkou:

Magistrát Karlovy Vary, Úřad územního plánování a stavební úřad, U Spořitelny 2, 361 20 Karlovy Vary

Správa přírodních léčivých zdrojů a kolonád s.p., Lázeňská 2, 360 01 Karlovy Vary

Vyřizuje: Mgr. Alena Drdová

Tel. č. 224 972 581

Alena.Drdova@mzcr.cz



Spis.zn.: **14403/SÚ/20/Šv**

Č.j.: 15267/SÚ/20

Vyřizuje: Ivana Švarcová

tel. 353152508, e-mail: i.svarcova@mmkv.cz

Spisový znak: 328.3

Skartační znak: A/5

Karlovy Vary, dne 2.12.2020

VÝZVA

Statutární město Karlovy Vary, zastoupené Ing. Andreou Pfeffer Ferklovou, MBA, primátorkou města, Moskevská 21, 360 01 Karlovy Vary, které zastupuje SAGASTA s.r.o., Novodvorská 14, 142 00 Praha

(dále jen "žadatel") podal dne 16.11.2020 žádost o vydání zjednodušeného územního rozhodnutí o umístění stavby:

Karlovy Vary, Most u letního kina M21 - demolice a novostavba

(dále jen "stavba") na pozemcích v katastrálním území Karlovy Vary, obec Karlovy Vary.

Magistrát města Karlovy Vary, Úřad územního plánování a stavební úřad, jako stavební úřad příslušný podle § 13 odst. 1 písm. c) zákona č. 183/2006 Sb., o územním plánování a stavebním řádu (stavební zákon), ve znění pozdějších předpisů (dále jen "stavební zákon"), shledal, že žádost nemá předepsané náležitosti, a proto podle § 45 odst. 2 zákona č. 500/2004 Sb., správní řád, ve znění pozdějších předpisů

v y z ý v á

žadatele, aby nejpozději do

31.12.2020

předloženou žádost doplnil o tyto údaje a podklady:

1. Plná moc,
2. seznam pozemků, na kterých se stavba – případně jednotlivé stavební objekty - umístuje,
3. podle § 95 odst. 1 písm. d) stavebního zákona doložit souhlasy účastníků řízení, kteří mají vlastnická nebo jiná věcná práva k pozemkům nebo stavbám na nich, jež jsou předmětem územního řízení nebo jejichž vlastnické nebo jiné věcné právo k sousedním stavbám anebo sousedním pozemkům a stavbám na nich může být umístěním stavebního záměru přímo dotčeno; souhlas s navrhovaným záměrem musí být vyznačen na situačním výkresu,
4. závazná stanoviska, popřípadě rozhodnutí dotčených orgánů nebo jiné doklady vyžadované zvláštními právními předpisy - MM K. Vary – Odbor dopravy (zvláštní užívání komunikace), Odbor životního prostředí (nakládání s odpady); Ministerstvo zdravotnictví, Český inspektorát lázní a zřidel (kladné stanovisko k provádění mikropilot),
5. vyjádření nebo stanoviska správců sítí k dokumentaci – CETIN a.s., ČEZ Distribuce a.s., Grid Services a.s.,
6. souhlasy vlastníků jednotlivých inženýrských sítí s přeložením sítě - CETIN a.s., ČEZ Distribuce a.s.; Statutární město Karlovy Vary, zastoupené Ing. Evou Pavlasovou, Odbor technický – Veřejné osvětlení,

7. prokázal splnění podmínky odst. III, č. 1, uvedené ve stanovisku, které pod zn. POH/51157/2019-2/032100I vydal Povodí Ohře, státní podnik.

Pokud nebudou nedostatky žádosti ve stanovené lhůtě odstraněny, bude řízení podle § 66 odst. 1 písm. c) správního řádu zastaveno.

USNESENÍ

Výroková část:

Magistrát města Karlovy Vary, Úřad územního plánování a stavební úřad, jako stavební úřad příslušný podle § 13 odst. 1 písm. c) zákona č. 183/2006 Sb., o územním plánování a stavebním řádu (stavební zákon), ve znění pozdějších předpisů (dále jen "stavební zákon"), podle § 64 odst. 1 písm. a) zákona č. 500/2004 Sb., správní řád, ve znění pozdějších předpisů

p ř e r u š u j e na dobu doplnění žádosti, nejpozději do 31.12.2020

zjednodušené územní řízení zahájené dne 16.11.2020 podáním žádosti o vydání zjednodušeného územního rozhodnutí o umístění stavby:

Karlovy Vary, Most u letního kina M21 - demolice a novostavba

(dále jen "stavba") na pozemcích v katastrálním území Karlovy Vary, obec Karlovy Vary, kterou podalo

Statutární město Karlovy Vary, zastoupené Ing. Andreou Pfeffer Ferklovou, MBA, primátorkou města, Moskevská 21, 360 01 Karlovy Vary, (dále jen "žadatel").

Účastníci řízení, na něž se vztahuje rozhodnutí správního orgánu:

Statutární město Karlovy Vary, zastoupené Ing. Daniele Riedlem, vedoucím odboru rozvoje a investic Magistrátu města Karlovy Vary, Moskevská 21, 360 01 Karlovy Vary

Odůvodnění:

Dnem podání žádosti o vydání územního rozhodnutí bylo zahájeno zjednodušené územní řízení. Stavební úřad zjistil, že předložená žádost nemá předepsané náležitosti podle §§ 86 a 95 stavebního zákona. Žadatele proto vyzval k odstranění nedostatků žádosti a řízení přerušil.

Předložená žádost obsahuje značné nesrovnalosti. V žádosti jsou uvedeny pozemky, na kterých se stavba umísťuje, v k. ú. K. Vary pod parc. č. 554961 a 663433 s tím, že dotčené pozemky nejsou uvedeny v samostatné příloze žádosti. Uvedená parcelní čísla pozemků v k. ú. K. Vary neexistují. Příložená plná moc je udělena do 30.6.2020 a již není platná.

V identifikačních údajích stavby nejsou uvedeny jednotlivé stavební objekty, kterými jsou přeložky inženýrských sítí vyvolané demolicí a stavbou mostu. Není zřejmé, které z přeložek provede stavebník a které správci sítí případně jiný stavebník. K přeložkám inženýrských sítí je nutný souhlas vlastníků jednotlivých sítí a doplnit další doklady s tím související.

Stavební úřad rozhodl, jak je uvedeno ve výroku rozhodnutí, za použití ustanovení právních předpisů ve výroku uvedených.

Poučení účastníků:

Proti tomuto usnesení se lze odvolat do 15 dnů ode dne jeho oznámení k odboru Stavební úřad Krajského úřadu Karlovarského kraje v Karlových Varech podáním u zdejšího správního orgánu. Podle § 76 odst. 5 správního řádu odvolání nemá odkladný účinek.

[otisk úředního razítka]

Ing. Ladislav V r b i c k ý v. r.
vedoucí Úřadu územního plánování a stavebního úřadu
Magistrátu města Karlovy Vary

Obdrží:

účastníci řízení

SAGASTA s.r.o., IDDS: bkfcs9v

zastoupení pro: Statutární město Karlovy Vary, zastoupené Ing. Andreou Pfeffer Ferklovou,
MBA, primátorkou města, Moskevská 21, 360 01 Karlovy Vary

na vědomí:

Statutární město Karlovy Vary, zastoupené Ing. Danielelem Riedlem, vedoucím odboru rozvoje
a investic Magistrátu města Karlovy Vary, Moskevská 21, 360 01 Karlovy Vary 1

co: - vlastní 2x, - a/a