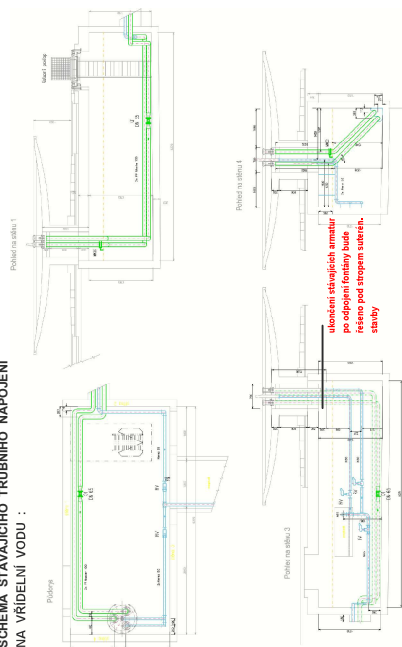


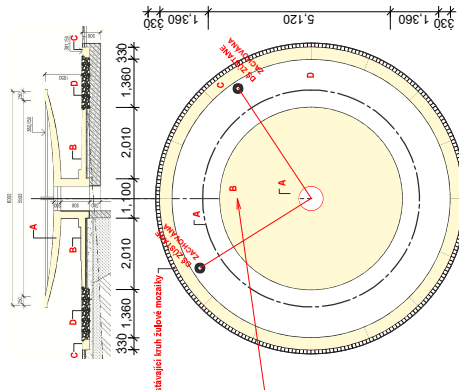
SITUACE A FOTODOKUMENTACE PROVIZORNÍ FONTÁNY VŘÍDLA



**SCHEMA STÁVJÍCÍHO TRUBNÍHO NAPOJENÍ
NA VŘÍDELNÍ VODU :**



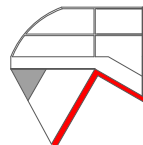
PŘÍČNÝ ŘEZ A PŮDORYS



ROZSAH DEMOLICE :

Žluté vyznačení plochy jsou tvořeny žel. bel. prefabrikáty, tyto budou z místa kmenové ostraňovány.
Odstřanění budoucí těs. kmenové váloány v mezizkrží.
Odpojení fontány na vřetelci váloa a současné zalesnění amfatur, provdne SP LŽAK.
Zakresněné stě byly převzaty - PD pro realizaci provizori fontány Vřetá. Demolice bude probíhat těsně pod povrchem zpevnění plochy do max. hloubky 300 mm.
Kontakt s inženýrskými službami je pro to vločen.
Obě odvodňovací potrubí a vpusť umístěnými pod kmenovými oblázky budou zachovány.

- | | |
|-----------------------|--------|
| A - vířivelní mísa | 4,8 m³ |
| B - základový prstenc | 2,5 m³ |
| C - obvodový obrubník | 1,6 m³ |
| D - křemenné valouny | 6,5 m³ |



Ing. arch. Jiří Janisch
projektový atelier

název projektu : **KARLOVY VARY, VŘÍDELNÍ KOLONÁDA,
II. ETAPA OPRAV**

zhotovitel : Ing. arch. Jiří Janišech Sedlo 27 384 01 Uhrova nad Labem e-mail: jjanis@seznam.cz tel. 775085108 IČ: 491882259 číslo autorizace ČKA : 03 153	objekt/název : STATUTÁRNÍ MĚSTO KARLOVY VARY Moskevská 2035/21 361 20 Karlovy Vary IČ: 002576637		stupně PD : PDPS	výkres : D.1.1.3
	základové číslo : 11121	datum : 04.2021	paré ž. :	